

ВСЕРОССИЙСКАЯ ОЛИМПИАДА ШКОЛЬНИКОВ ПО ГЕОГРАФИИ

**МЕТОДИЧЕСКИЕ РЕКОМЕНДАЦИИ
ПО ПРОВЕДЕНИЮ ШКОЛЬНОГО И МУНИЦИПАЛЬНОГО ЭТАПОВ
ВСЕРОССИЙСКОЙ ОЛИМПИАДЫ ШКОЛЬНИКОВ
ПО ГЕОГРАФИИ**

**Центральная предметно-методическая
комиссия по географии**

**Москва
2019**

Содержание

1. Общие положения	3
1. Цель и задачи школьного и муниципального этапов всероссийской олимпиады школьников по географии	4
2. Особенности Олимпиады по географии, которые необходимо учесть для разработки требований к проведению ее школьного и муниципального этапов в субъектах Российской Федерации	4
3. Характеристика школьного и муниципального этапов Олимпиады и принципы формирования комплектов олимпиадных заданий	6
4. Методика оценивания выполнения заданий школьного и муниципального этапов Олимпиады по географии	9
5. Принципы составления олимпиадных заданий и формирования комплектов олимпиадных заданий для школьного и муниципального этапов Олимпиады по географии	9
6. Примерные образцы заданий школьного и муниципального этапов Олимпиады	25
7. Описание необходимого материально-технического обеспечения и перечень справочных материалов, средств связи и электронно-вычислительной техники, разрешенных к использованию во время проведения школьного и муниципального этапов Олимпиады	49
8. Список литературы и ресурсов в сети Интернет для использования при составлении заданий школьного и муниципального этапов	50

1. Общие положения

Настоящие материалы разработаны в соответствии с Порядком проведения всероссийской олимпиады школьников, утверждённым приказом Министерства образования и науки Российской Федерации №1252 от 18 ноября 2013 г., с изменениями, утверждёнными приказами Министерства образования и науки Российской Федерации № 249 от 17 марта 2015 г., № 1488 от 17 декабря 2015 г., №1435 от 17 ноября 2016 г.

Методические рекомендации разработаны Центральной предметно-методической комиссией по географии в качестве ориентира для муниципальных и региональных методических комиссий и жюри при составлении заданий и проведении школьного и муниципального этапов всероссийской олимпиады школьников по географии (далее – Олимпиада) в субъектах Российской Федерации.

Представленные материалы имеют рекомендательный характер. Они включают в себя характеристику особенностей школьного и муниципального этапов Олимпиады, рекомендации по организации Олимпиады, требования к структуре и содержанию, принципы составления заданий и формирования комплектов заданий для разных классов для школьного и муниципального этапов, рекомендации по оцениванию работ учащихся, образцы заданий, а также рекомендуемые источники информации для составления заданий и перечень необходимого оборудования для проведения таких мероприятий по географии.

Центральная предметно-методическая комиссия по географии надеется, что представленные методические рекомендации будут полезным источником информации при проведении школьного и муниципального этапов всероссийской олимпиады школьников по географии и желает организаторам успехов в их проведении.

1. Цель и задачи школьного и муниципального этапов всероссийской олимпиады школьников по географии

Цель: популяризация географической науки и географического образования, а также выявление школьников, проявляющих интерес к географии и талантливых в данной области науки.

Основными задачами проведения школьного и муниципального этапов Олимпиады являются:

- стимулирование интереса учащихся к географии, в том числе к научно-исследовательской деятельности;
- выявление и развитие у обучающихся творческих способностей в области географии;
- формирование мотивации к самостоятельному приобретению систематических знаний в области географии;
- отбор обучающихся, которые будут представлять свое учебное заведение на последующих этапах Олимпиады;
- повышение качества географического образования.

Интеллектуальная Олимпиада по географии, грамотно организованная на любом этапе, позволяет обучающимся раскрыть свой интеллектуальный потенциал, соотнести свой уровень знаний и способностей с уровнем других учащихся. Соревновательная форма Олимпиады привлекательна для подростков, стремящихся к успеху, также участников привлекают оригинальные условия задач, отличающихся от традиционной формы школьных контрольных работ.

2. Особенности Олимпиады по географии, которые необходимо учесть для разработки требований к проведению ее школьного и муниципального этапов в субъектах Российской Федерации

География как наука и предметная область характеризуется рядом отличительных особенностей. Прежде всего, это специфика объекта изучения – земной поверхности и её территориальной дифференциации, обусловленной природными и социально-экономическими факторами, а также их сложным взаимодействием и взаимовлиянием. Вследствие этого география использует синтез знаний и методологических подходов, относящихся как к естественным, так и к общественным наукам. Наряду с этим важной особенностью географии является использование пространственного подхода, предполагающее проецирование всей изучаемой совокупности объектов и явлений (как естественных, так и социально-экономических) на земную поверхность. Этот

основополагающий в географии подход основан на полимасштабности – изучении территории на разных иерархических уровнях: от локального и регионального до глобального.

Основной трудностью при составлении заданий по географии является довольно низкая степень формализуемости географических знаний. Кроме того, эти знания обладают высокой степенью междисциплинарности, комплексности и системности.

Перечисленные особенности определяют специфику дедуктивного построения школьного курса географии, принципом которого является последовательный охват территории мира и изучение тематики по принципу «от общего к частному»: от курса «Окружающий мир», где школьники впервые знакомятся с элементами географии, и пропедевтических основ географии в начальном курсе географии через изучение географии материков и океанов к более детальному изучению физической и социально-экономической географии России и экономической и социальной географии зарубежных стран.

Особенности структуры школьной программы необходимо принимать во внимание при формировании комплектов заданий Олимпиады. Комплекты должны различаться по параллелям. При этом набор теоретических задач Олимпиады для каждой параллели (5–11 классы) следует формировать по принципу «накопленного итога». Так, в комплект заданий для 7 класса наряду с задачами по курсу «География материков и океанов», изучаемом в данном классе, следует включать задачи из варианта для 6 класса, а для 9 класса (тема «География России. Население и хозяйство») – из вариантов для 6, 7, 8 классов, и т.д. Таким образом, при составлении вариантов заданий для разных параллелей придётся добавлять всего несколько заданий, а не разрабатывать полностью отличающийся комплект. Однако при составлении заданий не рекомендуется опираться только на знания, получаемые школьником в рамках уроков и учебного материала, необходимо опираться на широкие информационные возможности современного образовательного пространства и общественного развития. Главное, чтобы задания были интересными и посильными для выполнения учащимися.

Участие в школьном этапе Олимпиады могут принимать школьники любой параллели начиная с пятого класса. Участие не должно носить обязательного характера. Необходимо руководствоваться желанием самого ребёнка и рекомендациями учителя.

Задания школьного и муниципального этапов Олимпиады должны быть оригинальными; допускается использование задач и иных видов заданий, опубликованных в сборниках, профильных периодических изданиях и источниках в сети

Интернет, только в качестве прототипов (моделей) для их составления; многократное использование олимпиадных заданий без их переработки (изменения условий, исходных данных и т.д.) не допускается.

Поскольку изучение базового курса географии в основном заканчивается в 10 классе, то задания для 11 класса должны охватывать темы всего школьного курса географии (как правило, наиболее сложные задачи из вариантов заданий для каждого класса).

Задачи, построенные на краеведческом материале, могут стать хорошим дополнением и прекрасной возможностью для обучающихся перенести полученные теоретические знания на знакомую территорию, а также изучить географические явления на локальном уровне. По уровню сложности и содержанию краеведческие задачи должны различаться для разных параллелей. Например, для 6 класса можно использовать задания, включающие в себя составление и анализ планов и карт местности, для 7–8 классов задачи должны строиться в основном на физико-географическом материале, а для 9–11 классов – на материале социально-экономической географии. Однако содержание заданий не должно опираться исключительно на материал школьного курса географии.

При проведении школьного этапа Олимпиады для обучающихся из параллелей, где изучение географии только начинается, основное содержание заданий следует привязать к природоведению и к пройденным до этого времени разделам базового курса географии и к курсу «Окружающий мир».

В задания школьного и муниципального этапов Олимпиады для всех параллелей необходимо включать вопросы на географическую эрудицию – знание участниками географической номенклатуры (названий и местоположения различных природных и социально-экономических объектов, стран мира и т.д.).

В комплект заданий необходимо включать задания, требующие понимания основных географических закономерностей, проверяющие умение делать логические выводы и проследивать причинно-следственные связи, обобщать и систематизировать ранее полученные знания.

Особое место в заданиях должны занимать вопросы и задачи, связанные с умением читать и анализировать топографические планы и географические карты различного масштаба и содержания – от топографических до мелкомасштабных тематических.

3. Характеристика школьного и муниципального этапов Олимпиады и принципы формирования комплектов олимпиадных заданий

Школьный и муниципальный этапы Олимпиады проводятся в соответствии с требованиями, разработанными муниципальными предметно-методическими комиссиями на основе настоящих методических рекомендаций центральной предметно-методической комиссии Олимпиады.

Требования к школьному этапу должны быть едиными для всех школ муниципалитета. Задания школьного этапа Олимпиады разрабатываются муниципальной или региональной предметно-методической комиссией с учетом настоящих методических рекомендаций. Задания школьного этапа Олимпиады (за исключением заданий конкурса знатоков географии, проведение которого не носит обязательного характера) подлежат рецензированию.

Требования к муниципальному этапу должны быть едиными для всех муниципальных образований субъекта Российской Федерации. Задания муниципального этапа Олимпиады разрабатываются региональной предметно-методической комиссией с учетом настоящих методических рекомендаций. Задания муниципального этапа Олимпиады подлежат обязательному рецензированию.

Принять участие в школьном этапе Олимпиады должен иметь право любой обучающийся 5-11 классов вне зависимости от его текущей успеваемости по предмету, в данном случае работает т.н. явочное право на участие. В муниципальном этапе Олимпиады могут принять участие только победители (и призёры) школьного этапа.

Школьный этап Олимпиады должен состоять не менее чем из двух туров: теоретического и тестового. Оба тура проводятся в письменной форме и могут быть проведены в один день непосредственно один за другим.

Муниципальный этап Олимпиады должен состоять из двух туров: **теоретического и тестового**. Оба тура проводятся в письменной форме в один день. Теоретический и тестовый раунды муниципального этапа Олимпиады рекомендуется проводить в письменной форме по параллелям. Объединение параллелей в группы нецелесообразно в силу специфики построения школьного курса географии.

Участники школьного и муниципального этапов Олимпиады вправе выполнять олимпиадные задания, разработанные для более старших классов по отношению к тем, в которых они проходят обучение. В случае прохождения на последующие этапы Олимпиады данные участники выполняют олимпиадные задания, разработанные для класса, который они выбрали на школьном этапе Олимпиады.

При проведении школьного этапа Олимпиады в дополнение к этим обязательным турам по возможности рекомендуется провести общешкольный мультимедийный конкурс

знатоков географии (в устной или письменной форме). Для этого конкурса рекомендуется отобрать по 2-5 обучающихся от каждой параллели, показавших лучшие результаты.

На выполнение заданий теоретического тура школьного этапа Олимпиады рекомендуется отвести до 1,5 астрономических часов, а на выполнение заданий теоретического тура муниципального этапа Олимпиады рекомендуется отвести 2 астрономических часа.

Теоретический тур включает в себя задания, предусматривающие элементы научного творчества, и проводится в письменной форме. В комплект заданий теоретического тура школьного этапа Олимпиады рекомендуется включать 4-5 задач, а в комплект заданий теоретического тура муниципального этапа рекомендуется включать 5 задач. Тематика заданий подбирается с учетом принципа «накопленного итога».

В том случае, ***если организаторы школьного и муниципального этапов имеют возможность обеспечить использование всеми участниками одинаковых школьных географических атласов, допускается составление заданий на основе карт этих атласов;*** в противном случае организаторы Олимпиады предоставляют участникам все необходимые для решения заданий картографические материалы в комплекте с текстами заданий.

Тестовый тур школьного и муниципального этапов Олимпиады проводится в письменной форме по параллелям. Как и в случае теоретического тура, предпочтительно составление заданий тестового тура низовых этапов Олимпиады по принципу «накопленного итога», когда вопросы на материале предыдущих классов повторяются для старших параллелей.

Целью тестового тура Олимпиады является проверка знания участниками географической номенклатуры, основных терминов, понятий, определений, изучаемых в курсе школьной географии, а также знания географии своего родного края (включая особенности географии близлежащей местности, города и т.д.).

В задания тестового тура следует включить несколько вопросов, для правильного ответа на которые требуется не только знание фактического материала школьного курса географии, но и умение рассуждать логически.

В задания тестового тура школьного этапа рекомендуется включать не более 15 вопросов, а в задания тестового тура муниципального этапа рекомендуется включать не более 20 вопросов.

На выполнение заданий тестового тура школьного этапа Олимпиады рекомендуется отвести 45 минут, а на выполнение заданий тестового тура муниципального этапа Олимпиады рекомендуется отвести 1 астрономический час.

После подведения итогов теоретического и тестового туров школьного этапа Олимпиады по параллелям с целью выявления наиболее эрудированных победителей и призёров школьного этапа рекомендуется провести общешкольный **мультимедийный конкурс знатоков географии** (в устной форме). В нём могут участвовать победители и/или призёры всех параллелей.

Конкурс знатоков географии проводится в форме интеллектуальной викторины-игры. Победа в конкурсе знатоков даёт возможность поощрить интересующихся географией школьников и одновременно подготовить их к аналогичным конкурсам, проходящим в рамках последующих этапов Всероссийской олимпиады по географии.

Оптимальное количество участников конкурса знатоков географии – от 20 до 30 человек (по несколько участников от каждой параллели).

В конкурс знатоков географии школьного этапа Олимпиады рекомендуется включать 12–15 заданий различной тематики и уровня сложности, поскольку конкурс проводится по принципу «с выбыванием», вплоть до соревнования в финале двух претендующих на звание победителя конкурса. Рекомендуемая продолжительность конкурса знатоков географии школьного этапа Олимпиады – 45 минут.

Задания конкурса знатоков географии озвучивает ведущий (учитель), они дублируются и/или дополняются видеорядом (презентацией в PowerPoint) на экране. Для ответов участникам конкурса раздаются пронумерованные листы бумаги (из расчёта по одному на каждый вопрос конкурса для каждого участника).

Проведение конкурса знатоков географии рекомендовано и на муниципальном этапе Олимпиады, однако это зависит от желания и возможностей организатора муниципального этапа.

В случае несогласия участника с выставленной ему оценкой за выполнение задания теоретического тура школьного и муниципального этапов Олимпиады этот участник вправе подать заявление на апелляцию. ***Апелляция проводится по правилам, установленным Порядком проведения всероссийской олимпиады школьников. Изменение баллов должно происходить только во время апелляций, в том числе и по техническим ошибкам.***

4. Методика оценивания выполнения заданий школьного и муниципального этапов Олимпиады по географии

Критерии оценки участников школьного и муниципального этапов Олимпиады определяются в зависимости от сложности задания и возраста участников. Для задач **теоретического тура** определяется одинаковое максимально возможное количество баллов за полностью правильный ответ. Если задания теоретического тура имеют разный уровень сложности, то они могут быть оценены разным максимально возможным количеством баллов (в большинстве случаев от 5 до 10). Максимально возможное количество баллов за выполненные задания теоретического тура должно составлять 70% от общего максимального количества баллов для соответствующего этапа.

При проверке недопустимо снятие баллов за слишком длинный или короткий ответ. Любые исправления в работе, в том числе зачеркивание ранее написанного текста, не являются основанием для снятия баллов; как и неаккуратность записи решений при выполнении задания (кроме заданий, где требуется построение плана местности, т.к. аккуратность – неотъемлемая часть создания плана). Не добавляются баллы «за усердие» (например, за написание текста большого объема, не содержащего правильных выкладок и ответов).

За правильные ответы **тестового тура** рекомендуется начислять участнику 0,5-1 балл. Возможно составление вопросов тестового тура нескольких уровней сложности: в таком случае количество баллов за ответ на вопросы разной сложности будет различаться. Максимальное количество баллов за тестовый тур Олимпиады не должно превышать 30% от общей максимальной суммы баллов за все туры.

Для проверки заданий тестового тура следует подготовить шаблон с правильными ответами (на прозрачных пластиковых листах). Таким образом, проверка ответов участников Олимпиады на задания тестового тура не должна занять много времени.

По результатам проверки создается итоговый список по каждой параллели. ***Победителями становятся участники школьного и муниципального этапов Олимпиады, набравшие наибольшее количество баллов в своей параллели. Количество призеров школьного этапа Олимпиады определяется согласно квоте победителей и призеров, установленной организатором муниципального этапа, а для муниципального этапа - организатором регионального этапа, соответственно.***

5. Принципы составления олимпиадных заданий и формирования комплектов олимпиадных заданий для школьного и муниципального этапов Олимпиады по географии

Задания теоретического тура

Задания школьного и муниципального этапов Олимпиады должны удовлетворять ряду требований:

1. Задания должны отличаться от обычной контрольной работы по географии и включать в себя по возможности оригинальные и творческие задания.

2. В комплекты заданий следует включать вопросы только по разделам географии, уже изученным к моменту проведения олимпиады.

3. В комплекте заданий для каждого класса задачи и элементы задач должны различаться по сложности так, чтобы с самым простым вопросом справились почти все участники олимпиады, с самым сложным – лишь несколько лучших.

5. Условия задач должны быть четкими и понятными, недопустима неоднозначность трактовки.

6. Задания не должны включать термины и понятия, не знакомые учащимся данной возрастной категории.

7. При составлении заданий следует использовать несколько различных источников, с которыми участники не знакомы.

Рекомендуемый набор заданий теоретического тура включает следующие типы задач, ориентированных на выявление у обучающихся различных навыков:

- задачи на пространственный анализ – знание особенностей расположения различных географических объектов, специфики формирования пространственного рисунка распространения различных природных явлений и т.д.;
- задачи на распознавание образов территорий (например, по изображениям на фотографиях и репродукциях картин, фрагментам художественных произведений, документальным фрагментам);
- задачи на определение логических цепочек и причинно-следственных связей (например, взаимосвязей компонентов ландшафта, их зависимость от общепланетарных и региональных географических закономерностей);
- задачи на сопоставление (перебор, выборку в соответствии с заданными критериями) различных географических объектов, территорий, стран и т.п.

- задачи на классификацию географических объектов, приборов, понятий и т.п.
- задачи картографического (в том числе, картометрического) содержания.

Для формулировки условия задач могут быть использованы такие традиционные для географии виды заданий, как нанесение объектов на контурную карту, составление плана местности, схемы маршрута или профиля с его последующей характеристикой.

При составлении заданий на знание фактического материала рекомендуется использовать алгоритм задач типа «определи страну/территорию и ее соседей», которые публикует журнал «География».

При решении картографических задач, предполагающих анализ участниками фрагмента географической карты, аэрофотоснимка, космического снимка, плана города, участники Олимпиады должны показать умение «считывать» с исходного изображения информацию о природных и социально-экономических объектах. В условиях задачи может содержаться требование описать местность по маршруту в пределах данной территории, обосновать маршрут для прокладки трассы автомобильной дороги, предложить места для размещения различных хозяйственных объектов и т.д.

Тестовые задания

Рекомендуется использовать тестовые задания закрытого и открытого типов. При этом большая часть тестовых заданий должна быть закрытого типа. Тестовые задания закрытого типа предусматривают несколько (лучше 4) вариантов ответов на поставленный вопрос, среди которых лишь один является правильным.

Один из видов закрытых тестовых заданий – задания множественного выбора, которые предполагают наличие вариативности в выборе. Из ряда предлагаемых вариантов ответов участнику Олимпиады необходимо выбрать один или несколько ответов, являющихся правильными (или неправильными) элементами списка и др. Это задания с предписанными ответами, что предполагает наличие ряда предварительно разработанных вариантов ответов на заданный вопрос. Другим видом закрытых тестовых заданий являются задания на восстановление соответствия, в которых необходимо найти или приравнять части, элементы, понятия – конструкциям, утверждениям; восстановить соответствие между элементами двух (и более) списков.

Еще одним видом закрытых тестовых заданий являются задания на восстановление последовательности, когда одним из рядов является время или расстояние или иной континуальный конструкт, который подразумевается в виде ряда.

К тестовым заданиям открытого типа относятся задания двух видов.

Первый вид открытых тестовых заданий – задания-дополнения (другое название: задания с ограничением на ответ). Выполняя их, участники должны самостоятельно давать ответы на вопросы, но их возможности ограничены. Ответ выглядит в виде слова (значка, символа и т. д.) на месте пробела или многоточия.

Второй вид открытых тестовых заданий – задания свободного изложения или свободного конструирования. Они предполагают свободные ответы участников по сути задания. На ответы не накладываются ограничения. Чаще всего это задания вида: закончите предложение (фразу), впишите вместо многоточия правильный ответ, дополните определение, то есть вместо многоточия можно вписать словосочетание, фразу, предложение.

Для ответа на открытые тестовые задания необходимо не просто знать правильный ответ, но прийти к нему на основе логических заключений, основанных на знаниях основных закономерностей физической и социально-экономической географии. В отдельных вопросах рекомендуется использовать иллюстрации: схемы, картосхемы, рисунки.

Выбор возможной схемы составления тестовых заданий за предметно-методической комиссией соответствующего уровня, но в любом случае участники школьного или муниципального этапов должны быть оповещены о том, какая схема применена.

Конкурс знатоков географии

В конкурс знатоков географии рекомендуется включать задания разного уровня сложности. Правильные ответы на эти задания предполагают как знание программного материала из курса школьной географии, так и широкую эрудицию участников. Задания конкурса знатоков географии рекомендуется составлять с учетом следующих требований:

- знание географической номенклатуры (в том числе экстремумы: самые высокие горы, самые длинные и полноводные реки, самые холодные и жаркие точки мира, самые крупные города, многочисленные народы, самые высокие доходы на душу населения, самые большие месторождения и запасы полезных ископаемых и т.п.);
- умение «привязать» географические объекты к местности (вопросы типа «где находится», «с чем граничит», «через территорию каких стран проходит», «куда впадает», «откуда начинается» и т.п.);
- наличие навыков чтения географических карт, в том числе для определения страны (территории) по расширяющемуся полю карты или по ее контуру;
- широкая эрудиция, в том числе знание национальной символики (флаги, гербы), национальных валют стран мира;

- знание персоналий: жизнеописаний, открытий, достижений и портретов путешественников, первооткрывателей, ученых-географов и других исторических личностей, внесших значительный вклад в развитие географической науки;
- умение атрибутировать артефакты (предметы быта, одежды, «экзотические» продукты питания) со странами, на территории которых они распространены;
- знание культурных традиций, сооружений и визуальное представление о них («какая достопримечательность изображена на фотографии», «в каком городе находится данное сооружение»);
- умение «проецировать» на географическое поле знаний информацию, полученную в ходе изучения других школьных предметов (истории, биологии, литературы, музыки).

Материалы для составления заданий для мультимедийного конкурса знатоков географии подбираются на основе личных фотоархивов, коллекций школьных и муниципальных музеев и/или из источников в сети Интернет.

Тематика заданий

6 класс

1.1. Открытие и изучение Земли. Представления о Земле и их изменение. Географические открытия с древнейших времен до наших дней. Открытие Америки. Первое кругосветное путешествие. Открытие Австралии. Открытие Антарктиды. Великие зарубежные и отечественные географы и путешественники.

1.2. Современная география. Физическая и социально-экономическая география — два основных раздела географии. Методы географических исследований.

2.1. Представления о Вселенной и их изменение: Птолемей, Николай Коперник, Галилео Галилей, Джордано Бруно. Русские и советские учёные и исследователи космоса. Солнечная система и ее планеты. Астероиды. Кометы. Метеоры. Метеориты. Звезды и созвездия.

2.2. Земля как планета. Исследование космоса. Движение Земли. Земля и Луна. Земля и Солнце. Параллели, меридианы, тропики, полярные круги и полюса.

3.1. Изображение поверхности Земли. План местности и особенности его составления и интерпретации. Условные знаки. Масштаб. Виды масштаба. Ориентирование. Горизонт. Стороны горизонта. Компас. Способы ориентирования на местности. Азимут. Определение направления по плану.

3.2. Рельеф и его изображение на плане. Абсолютная и относительная высота. Изогипсы (горизонтали). Профилирование. Съёмка местности (глазомерная, полярная,

маршрутная) и составление плана. Определение высоты точки на местности. Чтение топографического плана местности.

4. Форма и размеры Земли. Глобус как модель Земли.

5.1. Географическая карта. Математическая основа карт. Масштаб карт и глобусов. Легенда. Классификация географических карт по назначению, масштабу, охвату территории. Использование карт. Старинные и современные карты.

5.2. Географические координаты. Градусная сеть. Параллели и меридианы. Градусная сеть на картах и глобусах. Географическая широта, долгота и их определение. Определение направлений и расстояний по карте и глобусу.

5.3. Способы изображения высоты и глубины на картах. Шкала высот и глубин.

6. Как возникла Земля. Строение Земли. Земные оболочки. Методы изучения строения Земли.

7.1. Литосфера. Внутреннее строение Земли. Ядро, мантия, земная кора. Изменение температуры горных пород с глубиной. Изучение земной коры. Строение и типы земной коры. Материки. Минералы. Горные породы: магматические, метаморфические, осадочные.

7.2. Движения земной коры. Вулканизм. Строение вулкана. Гейзеры и горячие источники (термальные воды). Землетрясения: особенности локализации, магнитуда, последствия. Основные зоны землетрясений и вулканизма на Земле. Методы предсказания и защиты от опасных природных явлений; правила безопасности.

7.3. Эпейрогенические движения земной коры. Типы залегания пластов горных пород. Неоднородность земной поверхности как следствие взаимодействия внутренних и внешних сил.

8.1. Рельеф дна Мирового океана. Представления о дне океана и их изменение. Шельф, материковый склон, ложе океана. Срединные океанические хребты и спрединг.

8.2. Рельеф суши. Горы и равнины. Классификация гор по высоте. Горообразование. Горы и человек. Рельеф равнин. Классификация равнин по высоте. Равнины и человек.

9.1. Гидросфера. Большой круговорот воды. Мировой океан и его части: океаны, моря, заливы, проливы. Методы изучения морских глубин. Свойства океанической воды: соленость, температура.

9.2. Движение воды в океане: приливы и отливы, течения, цунами. Стихийные явления в океане; правила безопасности. Минеральные и органические ресурсы океана, их хозяйственное использование. Морской транспорт, порты, каналы. Источники загрязнения океана, меры охраны.

9.3. Пресная вода на Земле. Подземные воды, их происхождение. Грунтовые и межпластовые воды. Использование и охрана подземных вод. Артезианские скважины. Минеральные воды. Реки. Речной бассейн и речная система. Водораздел. Определение направления течения и границ бассейна. Питание рек. Режим рек. Горные и равнинные реки. Водопады, пороги, каньоны, ущелья. Реки и человек. Наводнения, правила безопасности. Озера. Типы озерных котловин. Использование озер. Водохранилища. Болота. Использование и охрана вод суши. Ледники. Образование ледников. Снеговая линия. Классификация ледников. Многолетняя мерзлота.

10.1. Атмосфера. Строение и значение атмосферы. Метеорология и климатология. Атмосферные газы. Методы изучения атмосферы. Температура воздуха. Нагрев воздуха и земной поверхности. Измерение температуры воздуха и ее суточный ход. Средняя суточная, средняя месячная и средняя годовая температура. Годовой ход температуры воздуха.

10.2. Атмосферное давление: измерение, изменение. Ветер. Определение направления и силы ветра. Виды ветров. Бриз, муссон, пассат. Роза ветров. Водяной пар в атмосфере. Относительная и абсолютная влажность воздуха. Туман, дымка, облака. Классификация облаков. Облачность. Виды атмосферных осадков. Измерение количества осадков. Факторы изменения количества осадков.

10.3. Погода. Изменение и прогноз погоды. Элементы погоды. Характеристика погоды. Приборы, используемые в метеорологии. Климат. Факторы, влияющие на формирование климата. Тепловые пояса. Типы климата. Характеристика климата. Климатограмма.

11.1. Биосфера. Эволюция жизни на Земле. Разнообразие растительного и животного мира Земли. Жизнь в океане. Географическая оболочка. Природный комплекс и его компоненты.

11.2. Почва: образование, строение, плодородие. Факторы почвообразования. Взаимодействие живого и неживого в почве, образование гумуса. Основные зональные типы почв. Природные зоны Земли. Широтная зональность и высотная поясность.

12. Население Земли. Человечество. Численность населения и ее динамика. Расы и народы. Языки, религии и традиции. Этногеография. Размещение населения. Типы населенных пунктов. Городское и сельское население. Культурно-исторические регионы мира.

13. Природа и человек. Хозяйственная деятельность. Природные ресурсы. Антропогенное воздействие на природу своей местности. Охрана природы. Стихийные природные явления.

7 класс

1.1. Материки и океаны Земли. Части света. Острова.

1.2. Открытие материков и их изучение. Литосферные плиты и строение земной коры. Сейсмические пояса. Климатические пояса и воздушные массы. Краткая сравнительная характеристика материков.

2.1. Океаны. Происхождение вод Мирового океана. Льды в океане. Водные массы. Океанические течения: теплые, холодные нейтральные. Жизнь в океане.

2.2. Тихий, Индийский, Атлантический, Северный Ледовитый океаны. Размеры, глубины, острова. Шельфовые зоны, желоба. История исследования океанов. Особенности географического положения, природы, хозяйственной деятельности. Охрана природы океанов.

3.1. Африка. Географическое положение, размеры, крайние точки, омывающие моря и океаны. История исследования. Особенности природы. Рельеф: горы, равнины, нагорья. Факторы формирования рельефа. Полезные ископаемые и природные богатства Африки. Формирование климата и климатические пояса. Погода в Африке. Речная сеть и озера. Природные зоны. Саванна. Сахара и Сахель. Растительный и животный мир: типичные представители, эндемики. Особо охраняемые природные территории Африки: заповедники, национальные парки. Стихийные природные явления.

3.2. Народы и страны Африки. Происхождение человека. Расы и народы Африки. Размещение и динамика населения. Колонизация и деколонизация Африки. Современная политическая карта. Регионы Африки: Северная, Центральная, Восточная, Южная. Особенности каждого из регионов и различия между ними. Традиции, язык, быт населения. Типы жилищ, пища, национальная одежда, занятость. Основные виды хозяйственной деятельности. Культурные растения и домашние животные. Изменение природы материка под влиянием человека. Крупные города, столицы, культурно-исторические центры стран.

4.1. Австралия. Географическое положение, размеры, крайние точки, омывающие моря и океаны. История исследования. Особенности природы. Речная сеть и озера. Рельеф, климат, природные зоны. Полезные ископаемые и природные богатства. Изменение природы человеком. Растительный и животный мир: типичные представители, эндемики. Особо охраняемые природные территории.

4.2. Коренные обитатели Австралии и колонизация. Численность населения. Традиции, язык, быт населения. Хозяйственное освоение Австралии. Крупные регионы

Австралии: Северная, Центральная, Западная, Восточная). Столица и крупнейшие города.

4.3. Океания. Географическое положение, открытие и заселение, особенности природы. Группы островов и архипелаги.

5.1. Южная Америка. Географическое положение, размеры, крайние точки, моря и океаны. История исследования. Конкистадоры. Особенности природы. Рельеф: горы, равнины, нагорья, низменности. Факторы формирования рельефа. Полезные ископаемые и природные богатства. Формирование климата и климатические пояса. Речная сеть. Амазонка. Природные зоны и высотные пояса Анд. Сельва, льянос, пампа. Растительный и животный мир: типичные представители, эндемики. Особо охраняемые природные территории: заповедники, национальные парки. Стихийные природные явления.

5.2. Народы и страны Южной Америки. Расы. Древние цивилизации. Размещение и динамика населения. Колонизация и деколонизация Южной Америки. Современная политическая карта. Традиции, язык, быт населения. Типы жилищ, пища, национальная одежда, занятость. Основные виды хозяйственной деятельности. Культурные растения и домашние животные. Изменение природы материка под влиянием человека. Крупные города, столицы, культурно-исторические центры стран.

5.3. Сравнительная характеристика южных материков: рельефа, структуры широтной зональности и высотной поясности, речной сети.

6. Полярные области Земли. Арктика и Антарктида. Географическое положение. История освоения. Особенности природы. Сходства и различия. Северный Ледовитый океан: хозяйственное использование, охрана. Антарктические полярные станции.

7.1. Общие особенности природы северных материков. Северная Америка. Географическое положение, размеры, крайние точки, моря и океаны. История исследования и колонизация. Особенности природы. Рельеф: горы, равнины. Факторы формирования рельефа. Полезные ископаемые и природные богатства. Формирование климата и климатические пояса. Речная сеть. Широтная зональность и высотные пояса Кордильер. Растительный и животный мир: типичные представители, эндемики. Особо охраняемые природные территории: заповедники, национальные парки. Стихийные природные явления.

7.2. Народы и страны Северной Америки. Расы. Древние цивилизации. Размещение и динамика населения. Современная политическая карта. Англосаксонская и Центральная Америка. Страны Карибского бассейна. Традиции, языки. Основные виды хозяйственной деятельности. Культурные растения и домашние животные.

Изменение природы материка под влиянием человека. Крупные города, столицы, культурно-исторические центры стран.

8.1. Евразия. Географическое положение, размеры, крайние точки. Акватории. История исследования материка. Европа и Азия. Особенности рельефа и его формирование. Полезные ископаемые и природные богатства. Формирование климата и климатические пояса. Континентальность. Речная сеть и озера. Бассейн внутреннего стока. Оледенение и многолетняя мерзлота. Широтная зональность и высотные пояса разных горных систем. Современные ландшафты Евразии. Растительный и животный мир: типичные представители, эндемики. Особо охраняемые природные территории: заповедники, национальные парки. Стихийные природные явления.

8.2. Народы и страны Евразии. Расовый и этнический состав населения. Древние цивилизации. Размещение и динамика населения. Современная политическая карта. Регионы Евразии и их особенности. Традиции, языки, быт, основные виды хозяйственной деятельности. Культурные растения и домашние животные. Изменение природы Евразии под влиянием человека. Крупные города, столицы, культурно-исторические центры стран.

9.1. Географическая оболочка: свойства и строение. Этапы развития ГО. Роль живых организмов в формировании природы Земли. Почва как особое природное образование.

9.2. Природа и общество. Природные ресурсы Земли и их использование. Необходимость международного сотрудничества в использовании природы и ее охране. Роль географии в рациональном использовании природы.

8 класс

1. Физическая география России. Физико-географическое положение России. Россия на карте мира, её размеры, крайние точки, границы, соседние страны и моря, омывающие её территорию. Границы России: сухопутные и морские. Административно–территориальное устройство России. Субъекты Федерации. Федеральные округа.

2. Время на территории России. Местное и астрономическое время. Часовые зоны. Реформы времени в России.

3. История заселения и исследования территории России. Изменение площади и конфигурации от Древней Руси к современной России. Исследования территории России. Освоение Сибири, Дальнего Востока и Севера.

4.1. Тектоническое и геологическое строение России. Платформы, плиты, щиты, складчатые области. Геохронологическая шкала. Геологические эры и формирование рельефа.

4.2. Рельеф России. Горы и равнины. Внутренние (движение земной коры, вулканизм и землетрясения) и внешние (ветер, температура, растения, текучие воды, ледник) рельефообразующие процессы. Минеральные ресурсы России. Основные закономерности размещения полезных ископаемых по территории России. Геотермальные ресурсы России. Влияние рельефа на жизнь и хозяйственную деятельность человека.

5. Климат России. Факторы формирования климата. Солнечная радиация, радиационный баланс, испарение, испаряемость, осадки, коэффициент увлажнения. Воздушные массы. Циркуляция атмосферы. Атмосферные фронты, циклоны, антициклоны и погода. Полюс холода. Типы климата в России. Синоптика и прогноз погоды. Влияние климата на жизнь и деятельность человека. Агроклиматические ресурсы.

6.1. Реки России. Главные речные системы, бассейны и водоразделы. Распределение рек по бассейнам океанов и внутреннего стока. Особенности питания, режима, расхода воды, годового стока и ледового режима рек различных регионов России.

6.2. Озера России, их происхождение, размещение, использование. Типы болот, их значение и размещение. Подземные воды. Минеральные и термальные воды.

6.3. Ледники, их типы, размещение. Многолетняя мерзлота, ее типы и современное состояние. Оледенения на территории России. Водные ресурсы России и их охрана. Гидроэнергетика. Судоходство. Паводки, наводнения, сели, лавины.

7. Почвы России. Факторы почвообразования. Основные типы почв России, закономерности их размещения и свойства. В.В. Докучаев - основоположник почвоведения. Почвенные и земельные ресурсы России. Структура земельного фонда России. Проблемы рационального использования земельных и почвенных ресурсов и их охрана. Почвы родного региона: знакомство.

8.1. Растительный мир России. Закономерности распределения растительного покрова России. Породы деревьев. Лесные ресурсы России. Лесистость.

8.2. Животный мир России. Закономерности распределения животного мира России. Пушные и рыбные ресурсы России. Охрана растительного и животного мира России. Красная книга России.

9.1. ПТК. Природные зоны России (арктические пустыни, тундра, тайга, смешанные и широколиственные леса, степи, полупустыни, пустыни и субтропики). Области высотной поясности на территории России.

9.2. Изменение природных комплексов человеком. Антропогенный ландшафт. Особо охраняемые территории: национальные парки, заповедники и заказники. Крупнейшие национальные парки и заповедники России.

10.1. Природное районирование России. Комплексная физико-географическая характеристика крупных природных районов России: островной Арктики, Русской (Восточно-Европейской) равнины, Кавказа, Урала, Западной Сибири, Средней и Северо-Восточной Сибири, гор Южной Сибири и Дальнего Востока.

11. Влияние природных условий на жизнь и здоровье человека. Антропогенное воздействие на природу. Рациональное природопользование. Роль географической науки в современном мире. Географический прогноз. Геоэкологический потенциал России.

12. Население России. Численность и воспроизводство населения. Этнический состав населения России. Религии народов России. Плотность населения, расселение и урбанизация. Города России. Сельское население. Миграции населения. Трудовые ресурсы страны.

9 класс

1. Экономическая и социальная география. Предмет изучения. Природный и хозяйственный комплекс.

2.1. Формирование территории России. Изменение территории России с древности и до настоящего времени. Формирование СССР и его распад. СНГ. Экономико-географическое положение. Факторы ЭГП России: анализ динамики факторов ЭГП. Политико-географическое положение России.

2.2. Административно-территориальное деление России и его эволюция. Россия — федеративное государство. Субъекты РФ. Территориальные и национальные образования в составе РФ. Федеральные округа. Экономико-географическое районирование. Специализация и отрасли хозяйства.

3. Демография. Численность населения России. Естественный прирост и воспроизводство населения. Демографические кризисы. Демографическая ситуация в России. Размещение населения России. Главная полоса расселения. Виды и направления миграций. Формы расселения. Сельское расселение. Формы сельского расселения. Зональные типы сельского расселения. Городская форма расселения.

Урбанизация, субурбанизация. Функции городов. Городские агломерации. Этнический состав населения. Языковые семьи и группы. Религиозный состав населения. Этнорелигиозные конфликты. Половозрастной состав населения. Трудовые ресурсы и рынок труда.

4.1. Национальная экономика. Отрасли хозяйства. Сектора экономики. Отраслевая структура экономики. Факторы размещения производства. Межотраслевой комплекс. Классификация природных ресурсов. Территориальные, земельные, почвенные, агроклиматические, лесные, рыбные, пушные, водные, гидроэнергетические, геотермальные, рекреационные и др. ресурсы России.

4.2. Топливо-энергетический комплекс. Нефтяная, газовая и угольная промышленность. Нефтегазовые базы и угольные бассейны России. Электроэнергетика: ГЭС и каскады, ТЭС, АЭС. Альтернативная энергетика.

4.3. Металлургия. Черная металлургия. Особенности организации производства: концентрация и комбинирование. Комбинат полного цикла. Факторы размещения отрасли. Металлургические базы России. Цветная металлургия. Размещение основных отраслей цветной металлургии.

4.4. Машиностроение. Отрасли машиностроения и факторы их размещения. Тяжелое, транспортное, сельскохозяйственное, энергетическое машиностроение, тракторостроение и станкостроение. Военно-промышленный комплекс.

4.5. Химическая промышленность. Сырьевая база и отрасли химической промышленности. Горная химия, основная химия, химия органического синтеза и факторы их размещения.

4.6. Лесная промышленность. Отрасли лесной промышленности: лесозаготовка, деревообработка, целлюлозно-бумажная промышленность и лесная химия. Лесопромышленные комплексы.

4.7. Агропромышленный комплекс и его звенья. Сельское хозяйство. Отрасли растениеводства и животноводства и их размещение по территории России. Зональная организация сельского хозяйства. Пригородный тип сельского хозяйства. Отрасли легкой и пищевой промышленности и факторы их размещения.

4.8. Транспорт. Виды транспорта: железнодорожный, автомобильный, трубопроводный, водный и воздушный. Достоинства и недостатки различных видов транспорта. Транспортная сеть и ее элементы. Отрасли нематериальной сферы. Сфера услуг.

5. Комплексная характеристика экономических районов России: Северный, Северо-Западный, Центральный, Центрально-Черноземный, Поволжский, Северо-

Кавказский, Уральский, Волго-Вятский, Западно-Сибирский, Восточно-Сибирский, Дальневосточный, Калининградский.

6. Место России в мировой экономике. Внешние экономические связи России. Перспективы и проблемы развития. Объекты культурного и природного наследия ЮНЕСКО.

10 класс

1. Современная политическая карта мира. Политическая география и геополитика. Суверенные государства и территории с иным статусом. Непризнанные государства. Зависимые территории. Типология стран. Форма государственного устройства (АТД), форма правления. Политико-географическое положение страны. Международные отношения. Вооружённые конфликты в современном мире.

2. География мировых природных ресурсов. Взаимодействие общества и природы. Географический детерминизм и географический нигилизм. Классификация мировых природных ресурсов. Минеральные, земельные, водные и биологические ресурсы. Ресурсы Мирового океана, космические, климатические и рекреационные ресурсы. Мировой земельный фонд. Деградация земельных (почвенных) ресурсов. Проблемы опустынивания. Мировые ресурсы геотермальной энергии. Опреснение соленых вод. Мировой гидроэнергетический потенциал речного стока. Энергетические ресурсы Мирового океана. Проблемы обезлесения. Оценка природных ресурсов. Ресурсообеспеченность. Основные типы природопользования. Антропогенное воздействие. Загрязнение и охрана окружающей среды. Геоэкология.

3. География населения мира. Численность и воспроизводство населения. Исторические типы воспроизводства населения и теория демографического перехода. Динамика численности населения мира. Демографический взрыв и демографический кризис в современном мире. Демографическая политика. Половозрастной, расовый, этнический, религиозный состав населения мира. Этнолингвистическая классификация народов. Здоровье, средняя продолжительность жизни, образование, ИРЧП. Грамотность. Размещение и миграции населения. «Утечка умов». Городское и сельское население. Урбанизация, субурбанизация, ложная урбанизация, трущобы. Крупнейшие агломерации мира. Мировые трудовые ресурсы.

4. Историко-культурные и историко-географические регионы мира. Мировые цивилизации. Мировые культурные центры. Туризм.

5. Научно-технический прогресс и научно-техническая революция. Биотехнологии. Стадии развития мировой экономики. Циклы развития мирового

хозяйства. Международное географическое разделение труда. Отраслевая и территориальная структура мирового хозяйства. Транснациональные корпорации. Факторы размещения отраслей мирового хозяйства: территориальный, природно-ресурсный, транспортный, сырьевой, рабочая сила. Территориальная концентрация и деконцентрация производства. Региональная политика.

6. География промышленности. Горнодобывающая промышленность. Топливо-энергетический комплекс. Потребление, экспорт и импорт нефти и нефтепродуктов. Международная торговля сжиженным природным газом. Добыча нефти и природного газа в Мировом океане. Электроэнергетика. Атомная энергетика и урановая промышленность мира. Нетрадиционные возобновляемые источники энергии. Черная и цветная металлургия, машиностроение. Мировая автомобильная промышленность. Химическая, лесная, пищевая и легкая промышленность. Текстильная промышленность мира. Промышленность и окружающая среда.

7. Агропромышленный комплекс. «Зеленая революция» и биотехнологическая революция. Растениеводство и животноводство. Центры происхождения культурных растений и домашних животных и их дальнейшие миграции. Рыболовство. Аквакультура. Китобойный промысел.

8. География транспорта. Мировая транспортная система. Мировой морской флот и морские порты мира. Международные морские каналы и проливы. Транспорт и окружающая среда. Международные экономические отношения. Внешние экономические связи. Мировая торговля. Международные организации. Свободные экономические зоны. Офшорные зоны. Мировые финансовые центры. Международный туризм и Всемирное наследие.

9.1. Региональная характеристика мира. Зарубежная Европа. Политическая карта Европы и ее изменения в XX веке. Микросоударства. Европейский союз. Проблемы воспроизводства населения и обострение межнациональных отношений. Агломерации и мегалополисы. Промышленность Европы. Технопарки Европы. Интенсификация сельского хозяйства. Туристско-рекреационные центры Европы. Загрязнение и меры по охране окружающей среды. Региональная политика в странах Европейского союза. Старопромышленные районы Европы.

9.2. Зарубежная Азия. Политическая карта Азии и ее изменения в XX-XXI вв. «Горячие точки» современной Азии. Население Азии: воспроизводство, этнолингвистический состав, религии. Демографическая ситуация в Индии и Китае. Трудовые миграции в Азии. Экономика и культурные особенности Японии. Новые

индустриальные страны Азии. АСЕАН. Объекты всемирного наследия в зарубежной Азии.

9.3. Северная и Латинская Америка. США: формирование территории, полезные ископаемые, иммиграционная история, урбанизация. Энергетика, металлургия, промышленность, АПК. Экономическое районирование и сравнительная характеристика макрорегионов США. Канада: история и хозяйство. НАФТА. Политическая карта Латинской Америки. Этнический состав населения. Природные ресурсы и размещение населения. Главные промышленные и сельскохозяйственные районы Латинской Америки. Освоение Амазонии.

9.4. Австралия и Океания. Заселение и особенности современного расселения. Полезные ископаемые Австралии. Австралия и Океания на мировой арене. Части Океании и их характеристика. Африка. Субрегионы Африки. Территориальные и межэтнические конфликты. Природные богатства Африки. Хозяйственная освоенность территории Африки. Проблемы зоны Сахель. Охрана природы и всемирное наследие.

10. Глобализация. Глобальные проблемы человечества: экологические, демографические, мира и разоружения, продовольственная, энергетическая, освоения космоса и др. Деградация глобальной экологической системы. Районы острых экологических ситуаций. Устойчивое развитие.

6. Образцы заданий школьного и муниципального этапов Олимпиады

Модели теоретических задач

Теоретические задачи для школьного и муниципального этапа Олимпиады могут различаться по уровню сложности, однако базовые алгоритмы их составления, как правило, одинаковы. Усложнить условие задачи для муниципального этапа Олимпиады можно, например, добавив в его формулировку дополнительные вопросы. Ниже приводятся **примеры модельных задач** для различных параллелей и по разным темам школьного курса географии.

Задачи картографического содержания (6–7 классы); к условию задачи необходимо приложить фрагмент топографической карты масштаба 1:10000 – 1:25000 размером около 1/3 листа А4.

Вариант 1

Петя живет в пункте А, а ходит в школу в пункт Б. Посчитайте, насколько короче его путь зимой на лыжах, когда замерзают река и болота и можно идти напрямик, чем дорога весной и осенью пешком по дорогам.

Варианты усложнения условия задачи (дополнительные вопросы):

- Рассчитайте время Пети в пути в обоих случаях, скорость лыжника по бездорожью 10 км/час, пешехода по дороге – 5 км/ч.
- Найдите место на карте, где Пете зимой придется идти на лыжах «елочкой» (крутизна склона более 15°).
- Какова будет высота деревьев над поверхностью снега в лесу зимой, если мощность снежного покрова 1,5 м.

Система оценивания¹: в сумме за логические размышления, вычисления и правильный ответ – 4 балла.

Вариант 2

Начертите план своего пути в школу в масштабе а) 1:10 000, б) 1:100 000, в) 1:1 000 000.

Варианты усложнения условия задачи (дополнительные вопросы):

Охарактеризуйте следующие объекты:

- не попавшие на план масштаба 1:10 000;
- отображенные на плане масштаба 1:10 000, но не показанные на плане масштаба 1:100 000;
- показанные на планах всех трех масштабов.

Система оценивания: в сумме за три правильно составленных плана – 6 баллов.

Задачи с использованием материалов школьных географических атласов. При строгом условии наличия абсолютно одинаковых атласов у всех участников соответствующего этапа олимпиады!

Вариант 1 (7-11 классы)

¹ Количество баллов за каждую задачу приведено относительно других модельных задач. При разработке критериев оценивания составителям следует исходить из уровня сложности задачи: за более сложные задания дается большее число баллов.

Рассчитайте по карте, имеющейся в вашем школьном атласе, примерное расстояние между следующими объектами (в км) и назовите эти объекты. Обязательно приведите ход ваших рассуждений и необходимые вычисления.

1. А) Самая западная точка части света, к которой относится самый крупный остров в мире.

Б) Высшая точка горной системы, по которой на территории России проходит граница между двумя частями света.

2. А) Общее устье двух крупных рек, в междуречье которых находилось несколько древнейших цивилизаций.

Б) Южная оконечность канала, разделяющего самый жаркий и самый крупный материка

3. Самая северная континентальная (А) и самая южная (Б) точки материка, на котором расположено самое глубокое озеро в мире

Модификация

Принцип выбора точек заключается в том, что они должны находиться практически на одной широте или долготе. В качестве искомым точек могут выступать: крайние точки материков и частей света, самые высокие и низкие точки, высочайшие горы, города, истоки и устья рек, а также другие объекты, имеющие пренебрежимо малую площадь (острова, озера) в масштабе карты, предоставленной участникам. Упростить задачу можно, дав географические координаты точек. Использовать для решения задачи можно как карту мира, так и карты отдельных материков в зависимости от способа расчетов, выбранного учеником и от искомым объектов; ученикам можно указать, какой картой следует пользоваться для расчетов.

Усложнить задание можно, задав дополнительные вопросы. Какой длины будут эти отрезки на карте масштаба 1:1000000? А на карте масштаба «в 1 см 300 км»?

Для выполнения задания участникам должна быть предоставлена таблица:

Широта, °	Длина параллели, км	Широта, °	Длина параллели, км	Широта, °	Длина параллели, км
0	40076	30	34707	60	20038
5	39923	35	32828	65	16936

10	39476	40	30700	70	13707
15	38710	45	28338	75	10372
20	37659	50	25760	80	6959
25	36321	55	22987	85	3493

Система оценивания: в сумме за расчеты, пояснения и три правильно определенных расстояния – 8 баллов.

Вариант 2 (7 класс)

В каких районах нашей планеты находится большинство вулканов и чаще всего происходят землетрясения? Выявите закономерность их распространения. Назовите страны, на территории которых наиболее часто случаются извержения вулканов и землетрясения. Какие крупные вулканы расположены в этих странах? Какие из стран с большим количеством вулканов являются густонаселенными? Почему люди живут в опасной близости от вулканов?

Модификация

Для составления задания может быть выбрана любая карта школьного географического атласа (в данном примере тектоническая карта мира/карта строения земной коры/литосферных плит, карта плотности населения). Задание предусматривает пространственный анализ какого-либо явления, а также вызывающих его причин и последствий. Для задания можно выбрать одну или несколько карт. Более сложной будет модификация задания, ориентированная на комплексное мышление: сравнение пространственной дифференциации двух и более явлений (плотности населения и распространения вулканов и землетрясений в задании-образце).

Система оценивания: за структурированный верный анализ пространственного распределения – 5 баллов.

Вариант 3

Географические карты можно классифицировать по нескольким признакам. Для выполнения этого задания рекомендуется выбрать несколько карт школьного атласа (около десяти) и предложить участникам отнести каждую карту к какому-либо классу. Приветствуется использование карт из других источников.

А. Классификация по масштабу

1. Крупномасштабные
2. Среднемасштабные
3. Мелкомасштабные

Б. Классификация по охвату

1. Мировые
2. Материков и частей света
3. Регионов мира
4. Отдельных стран
5. Частей стран
6. Городов

В. Классификация по содержанию

1. Общегеографические
2. Физико-географические
3. Социально-экономические

Г. Классификация по назначению

1. Учебные
2. Справочные
3. Навигационные
4. Другие (туристические, синоптические)

Модификация

Усложнить задание можно, попросив участников самостоятельно привести примеры карт каждого класса из школьного атласа.

Система оценивания: за верную классификацию 4 балла.

Задачи на распознавание образов территорий.

Вариант 1 (7-11 класс)

Определите, о каком архипелаге идет речь, и ответьте на дополнительные вопросы.

Сильные северо-восточные ветры порой приносят на этот архипелаг горячий и очень сухой воздух с материка. Архипелаг состоит из двух десятков островов вулканического происхождения, и в остальное время года климат мягкий, но сухой, с постоянными температурами около 26-27°C. На островах расположено одноименное государство, где официальным языком является португальский. Из какого физико-

географического региона дует горячий ветер? Как он называется? Какое течение проходит вблизи островов и какое влияние оно оказывает?

Модификация

Задачу можно упростить для младших классов (7-8), указав, у берегов какого именно материка расположен архипелаг. Для старших классов (10-11) можно усложнить задание, попросив назвать другие колонии, принадлежавшие той же метрополии, что и архипелаг.

Система оценивания: за верно определенный объект, правильные ответы на дополнительные вопросы – 7 баллов.

Вариант 2 (8-9 класс)

Определите, о каком водном объекте идет речь, и ответьте на дополнительные вопросы.

Это озеро является крупнейшим пресноводным водоемом Европы и имеет площадь 17870 км². Его северные берега обрывистые, скалистые, южные – низкие, заболоченные. Назовите озеро. Какая река вытекает из озера? Почему отличается характер рельефа северных и южных берегов? Какой знаменитый культурный объект расположен на архипелаге в озере?

Модификация

Аналогично может быть дано описание любого природного объекта (реки, острова, возвышенности, горной системы, равнины, водопада и т.д.).

Варианты усложнения:

- Как называлось это озеро раньше?
- Какие реки впадают в озеро?
- В пределах каких субъектов РФ находится озеро?

Система оценивания: за верно определенный объект, правильные ответы на дополнительные вопросы – 7 баллов.

Вариант 3

Прочитайте текст и назовите географические объекты, о которых идет речь.

В числе многочисленных эндемиков этого континента – удивительное пустынное растение, которое встречается только в пределах одной пустыни и изображено на гербе страны, в которой эта пустыня располагается. Эта страна входила в число немногочисленных колоний европейского государства, которому принадлежала

территория еще одной современной **страны** на этом континенте, название которой представляет собой комбинацию названий **двух бывших колоний**, вошедших в ее состав. С обеими странами граничит государство, на границе которого расположен **объект** Всемирного наследия ЮНЕСКО, названный в честь британской королевы. Он был открыт известным шотландским **путешественником** и миссионером, умершим вдали от родины. Оба государства, на границе которых расположен этот объект, ранее составляли единое колониальное владение одного из крупнейших **государств-колонизаторов** этого континента. В колониальных **названиях** этих владений упоминаются стороны света.

Назовите: континент, растение, названия описываемых государств и их метрополий, объект ЮНЕСКО, имя путешественника, колониальные названия описываемых государств.

Варианты модификации и усложнения условия задачи:

- Перечислить столицы упомянутых государств
- Перечислить известных участникам эндемиков описываемого континента
- Перечислить все государства, владевшие колониями на этом континенте, с указанием названий принадлежавших им государств

Система оценивания: за верно определенные объекты – 8 баллов.

Задачи на знание общих географических закономерностей

Вариант 1 (7-11 класс)

Горнолыжник, начавший спуск на высоте 3700 м при атмосферном давлении 400 мм рт. ст., спустился по трассе со средней скоростью 54 км/час по склону крутизной 30° и финиширует через 3 минуты.

1) Сколько изогипс пересекла трасса горнолыжника на топографической карте, если горизонтали на ней проведены через 250 метров?

2) Какое атмосферное давление показывает барометр, установленный в нижней точке трассы?

Модификация

Усложнить задачу можно, добавив расчет изменения температуры между верхней и нижней точками трассы.

Система оценивания: за правильные расчеты и ответы – 5 баллов.

Вариант 2 (7 класс)

Географическая оболочка включает в себя части атмосферы и литосферы, а также всю гидросферу, биосферу и педосферу. Сгруппируйте следующие объекты по их отношению к этим оболочкам. Приведите для каждой оболочки дополнительные примеры.

гранитный слой земной коры, бриз, кучевое облако, магма, река Ориноко, чернозем, гора Килиманджаро, баобаб, озеро Виктория, жерло вулкана Везувий, Гольфстрим, гиппопотам, серые лесные почвы, влажные экваториальные леса, мрамор, пассаты, вомбат

Модификация

Усложнить задачу можно, попросив участников привести примеры географических объектов, находящихся на стыке всех оболочек (прерии, широколиственные леса, маквис и т.д.).

Система оценивания: за все верно классифицированные объекты – 6 баллов.

Задачи на знание особенностей расположения различных географических объектов и на распознавание образов территорий. Физическая география: география материков (7–11 классы).

Вариант 1 (7 класс)

Ниже перечислены утверждения об одной из частей света. Определите, о какой части света идет речь и укажите два лишних утверждения. К каким материкам относятся лишние утверждения?

1. В этой части света обитает медведь гризли.
2. В этой части света находится самая высокая точка южного полушария.
3. В этой части света находится самая длинная горная система на суше.
4. В этой части света протекает самая длинная река в мире.
5. В этой части света обитает малая панда.
6. Эта часть света была открыта голландцами.
7. В этой части света находится самая высокая точка западного полушария.

Модификация

Вариант для усложнения – попросить участников самостоятельно назвать аналогичные географические рекорды и особенности другого материка или части света. Для 8-9 класса следует выбирать факты о природных рекордах России, для 10-11 класса – о крупнейших или уникальных промышленных и культурных объектах.

Система оценивания: за верно определенные материк и ответы на вопросы – 6 баллов.

Вариант 2 (8-9 класс)

О каком горном массиве идет речь в тексте? Какое происхождение он имеет? Опишите механизм формирования подобных геологических структур.

Этот расчлененный горный массив, в котором выровненные возвышенные участки чередуются с останцовыми столовыми горами и глубокими впадинами, которые заняты глубокими озерами и огромными каньонами, с обилием порогов и водопадов. Большая часть горного массива расположена в зоне сурового климата, с зимними температурами до -40°C , и летними – до $+16^{\circ}\text{C}$. Среднее количество осадков 550 мм, с максимумом около 800 мм на западе региона. Растительность региона представлена в основном горными тундрами с участием лиственничных редколесий и зарослей кедрового стланика. В долинах произрастают елово-лиственничные леса, а на наиболее возвышенных участках располагаются горные арктические пустыни, среди которых встречаются и ледники, которых здесь не менее двух десятков.

Модификация

Вопросы для усложнения:

- Приведите пример зарубежного аналога этой территории по геологическому строению.
- На территории этой природной области расположен заповедник, являющийся памятником Всемирного наследия ЮНЕСКО с 2010 года, назовите его. Какие особенности природы региона послужили причиной его создания?
- Здесь также находится уникальная для России точка с необычным географическим положением. Что это за точка?

Система оценивания: за верно определенный объект и ответы на вопросы – 7 баллов.

Вариант 3 (10-11 класс)

Используя пример, дайте развернутую характеристику географического положения _____ (название государства в Азии или в Африке; выбирается составителями задания). Назовите форму правления этой страны и религию, которую исповедует большинство ее населения.

Пример: Мьянма – государство в Юго-Восточной Азии. Расположено в западной части полуострова Индокитай, в зоне тропического муссонного климата. Берега омываются водами Бенгальского залива и Андаманского моря, граничит с Индией, Бангладеш, Китаем, Лаосом, Таиландом. Крупнейшая река - Иравади, на северо-востоке граница с Лаосом проходит по р. Меконг, на севере - граница с Китаем по горам, достигающим высоты 5,8 тыс. м. Основную часть населения составляют буддисты. Республика.

Система оценивания: чем больше правильных элементов характеристики перечислено, тем выше оценка, всего 7 баллов

Вариант 4 (10-11 класс)

Из представленных государств выберите те, которые относятся к карликовым государствам Европы, и ответьте на вопросы:

Дания, Андорра, Нидерланды, Лихтенштейн, Либерия, Черногория, Монако, Сан-Марино, Ватикан, Фиджи, Албания.

1. Из выбранных государств укажите те, которые полностью окружены территорией других государств.
2. Из выбранных государств укажите самое древнее государство Европы в своих современных границах.
3. Назовите языки, являющиеся официальными в выбранных государствах. Укажите язык, который на государственном уровне более не является официальным ни в одной стране.
4. Название какого из выбранных государств происходит от правящей династии? Укажите государство, название которого связано с именем его основателя.
5. Укажите формы правления выбранных государств.

6. В каких государствах название столиц не совпадает с названием государств?
Назовите эти государства и их столицы.
7. Какие из перечисленных государств имеют выход к морю?

Варианты модификации и усложнения условия задачи:

- Отметить выбранные государства на контурной карте
- Указать валюту выбранных государств
- Расположите выбранные государства в порядке увеличения высоты их территории над уровнем моря

Система оценивания: за верные ответы – 10 баллов.

Вариант 5 (9 класс)

Соотнесите перечисленные в списке старые и новые названия городов: *Молотов, Оренбург, Ульяновск, Степной, Архангельск, Калинин, Ставрополь, Ворошиловск, Чкалов, Пермь, Владикавказ, Тверь, Мурманск, Элиста, Орджоникидзе, Челябинск, Симбирск.*

Самостоятельно укажите старые названия для следующих городов: Калининград, Нижний Новгород, Волгоград, Санкт-Петербург, Екатеринбург, Киров, Краснодар.

Варианты модификации и усложнения условия задачи:

- Отметить указанные города на контурной карте России
- Указать название рек, на которых расположены указанные города
- Распределить города по бассейнам океанов, к которым они относятся

Система оценивания: за правильное соотнесение и ответы на вопросы – 7 баллов.

Задачи на знание особенностей расположения различных географических объектов.

Вариант 1 (10-11 класс)

В таблице приведены названия городов, где расположены штаб-квартиры крупных компаний. Выберите из списка ниже особенность этой компании и впишите ее название.

- А. В тройке производителей первичного алюминия
- Б. Самая «дорогая» компания в мире
- В. Конкурент компании «Boeing»
- Г. Выпускает автомобили Nissan Almera

Д. Использует природные ресурсы Республик Карелия и Коми

Город	Компания	Особенность
Купертино (Калифорния)		
Тольятти		
Москва		
Череповец		
Тулуза		

Система оценивания: за правильно заполненную таблицу – 8 баллов.

Вариант 2 (8-9 класс)

К каким бассейнам стока относятся перечисленные административные центры субъектов РФ? На каких реках они стоят?

Нарьян-Мар, Симферополь, Элиста, Рязань, Салехард, Орел, Смоленск, Грозный, Барнаул, Краснодар

Модификация

Кроме административных центров субъектов РФ, можно использовать административные центры федеральных округов/города-миллионеры и т. д.

Система оценивания: за правильную группировку – 5 баллов.

Вариант 3

Из предложенного списка выберите не менее шести понятий, относящихся к одной стране. Определите страну, ее столицу, бывшую метрополию и официальный язык.

1. Большая пятерка, Новая Голландия, Васко да Гама, кечуа, утконос, секвойя, Канберра, Онтарио, Большой барьерный риф, нанду, Абель Тасман, гризли, Северная Родезия, Содружество наций, вельвичия, Родопы, Эйр, самум, Наска.
2. Ехидна, пампа, гарига, Огненная земля, лемур, Гран-Чако, мистраль, кебрачо, Магелланов пролив, Фудзияма, гуанако, пирамиды майя, Фолклендские острова, Квебек, орангутан, Аконкагуа, Марко Поло, Ла-Плата, Квинсленд.

3. Мельбурн, гилея, Нунавут, Бартоломеу Диаш, секвойя, викунья, сахарный клен, Калимантан, гуроны, Лиссабон, Ньюфаундленд, маквис, залив Фанди, скрэб, гризли, Ньяса, Манитоба, эму.

Варианты модификации и усложнения условия задачи:

- Объяснить каждое из выбранных понятий
- Распределить оставшиеся понятия по континентам

Система оценивания: за правильные ответы – 7 баллов.

Задачи на сопоставление (перебор, выборку в соответствии с заданными критериями) различных территорий, географических объектов, стран.

Вариант 1 (7-8 класс)

Восьмиклассница Зина, путешествуя с родителями летом, решила описать растительность на небольшом участке леса. Побродив немного, она составила такой список:

липа сердцевидная, вяз гладкий, пихта сибирская, лещина обыкновенная, черёмуха обыкновенная, бересклет бородавчатый, герань лесная, медуница неясная, копытень европейский, сныть обыкновенная, колокольчик раскидистый.

При описании площадки Зина ошиблась и внесла в список растение, которое не растет в этой природной зоне. Назовите это растение. В какой природной зоне находится Зина? Какие еще растения могла увидеть Зина в этом лесу?

Модификация

Для 7 класса задача может быть сформулирована иначе: «На каком материке находится Зина?». Вместо описаний растительности может быть дан перечень представителей животного мира.

Система оценивания: за правильные ответы – 4 балла.

Вариант 2 (7-8 классы)

Школьники Даша и Егор собираются в летний географический лагерь. Им предстоит провести время на берегу Телецкого озера, изучая климатические и гидрологические

особенности региона. Ниже перечислено несколько приборов. Какие из них пригодятся ребятам непосредственно для решения их задач? Внесите названия «полезных» приборов в таблицу, дав каждому из них краткую характеристику.

Курвиметр, осадкомер, барометр, флюгер, нивелир, эхолот, анемометр, гигрометр, снегомерная рейка, бур, GPS-навигатор, компас, буссоль, сейсмограф.

Прибор	Измеряемая характеристика	Единица измерения

Какие из приборов пригодятся в любом исследовании природы?

Модификация

Могут различаться цели исследования: картографирование территории, изучение рельефа, растительности и животного мира. Для 7 класса задачу можно изменить, представив перечень вещей, которые обязательно нужно взять с собой в поездку в разные регионы мира в разные сезоны: солнечные очки, зонтик, шорты, теплую куртку, лыжи и т.д.

Система оценивания: за правильные ответы – 6 баллов.

Вариант 3 (8-9 класс)

Существуют четыре основных источника питания рек: снеговое, дождевое, грунтовое и ледниковое. Распределите следующие реки России по преобладающему источнику питания и занесите ответы в таблицу. С чем связано отсутствие крупных рек того или иного типа питания в некоторых бассейнах стока?

Баксан, Кострома, Авача, Дон, Амур, Пур, Анадырь, Хатанга, Катунь, Кубань, Селенга, Неман.

	Грунтовое	Дождевое	Снеговое	Ледниковое
Тихий				
Атлантический				

Северный Ледовитый				
Бассейн внутреннего стока				

Система оценивания: за верную классификацию – 7 баллов.

Вариант 4 (10-11 классы)

В таблице представлена структура землепользования в Европе, Азии, Африке, Северной Америке, Южной Америке, Австралии. Впишите названия регионов в первый столбец и объясните свой выбор.


Регион	Доля от всех земельных ресурсов региона, %				
	пашня, сады	луга и пастбища	леса	земли, занятые населенными пунктами, промышл. объектами, трансп. магистралями	малопродуктивные и непродуктивные земли
	32	19	26	5	18
	21	15	21	2	41
	11	23	26	1	39
	12	18	33	3	34
	8	19	47	1	25
	5	51	8	1	35

Система оценивания: за верное определение регионов – 5 баллов.

Вариант 5 (7-11 классы)

Ниже представлены фотографии четырех достопримечательностей России. Определите эти достопримечательности, внесите номер фотографии в таблицу ниже, заполните графу «Местоположение», указав субъект РФ, а также город или особо охраняемую природную территорию, в которой находится объект.

1	2
---	---



3



4



№ фото	Особенность	Местоположение
	Памятник деревянного зодчества	Субъект РФ: Остров:
	Выдающийся пример градостроительной реформы – Кремль на берегу р. Которосль	Субъект РФ: Город:
	Находится на границе с другим государством	Субъект РФ: Заповедник:
	Самый обширный массив нетронутых лесов в Европе	Субъект РФ: Лесной массив:

Модификация

Для 7 класса рекомендуется использовать фотографии природных феноменов и объектов-«рекордсменов». Вместо фотографий также можно использовать карту с нанесенными цифрами местоположениями объектов.

Система оценивания: за правильно заполненную таблицу – 6 баллов.

Вариант 6 (9-11 класс)

В таблице показан вклад Федеральных округов России в суммарный объём добычи отдельных видов углеводородного сырья в 2012 г. Проанализируйте таблицу и определите, какие полезные ископаемые обозначены буквами А, Б и В. Ответы в каждом случае поясните.

Федеральный округ	А	Б	В
Российская Федерация	100,0	100,0	100,0
Центральный федеральный округ	0,0	0,0	0,1
Северо-Западный федеральный округ	0,7	5,4	3,9
Южный федеральный округ	2,6	1,8	1,6
Северо-Кавказский федеральный округ	0,1	0,3	0,0
Приволжский федеральный округ	3,8	21,6	0,1
Уральский федеральный округ	87,0	58,7	0,7
Сибирский федеральный округ	1,3	8,1	83,9
Дальневосточный федеральный округ	4,5	4,0	9,8
Российская Федерация	100,0	100,0	100,0

Какие места занимает Россия по объёмам добычи полезных ископаемых А, Б и В в мире в 2012 и 2013 гг.? Все ответы оформите в виде таблицы:

Буквенное обозначение	Полезное ископаемое	Пояснения	Место России среди стран мира
А			
Б			
В			

Модификация

В качестве показателя могут быть использованы различные статистические данные.

Система оценивания: за верно заполненную таблицу – 8 баллов.

Вариант 7 (10-11 класс)

В таблице приведены данные о доли основных секторов экономики в валовом внутреннем продукте (ВВП) пяти стран мира: Россия, США, КНДР, Мали и Катар.

	Сельское хозяйство	Промышленность	Сфера услуг
--	--------------------	----------------	-------------

Страна А	39	24	37
Страна Б	0	72	28
Страна В	1	20	79
Страна Г	4	38	58
Страна Д	23	47	30

Укажите соответствие каждой строки и страны, аргументировав свой ответ.

Как вы думаете, в каком типе стран – развитых или развивающихся – в среднем выше доля промышленности в ВВП и почему?

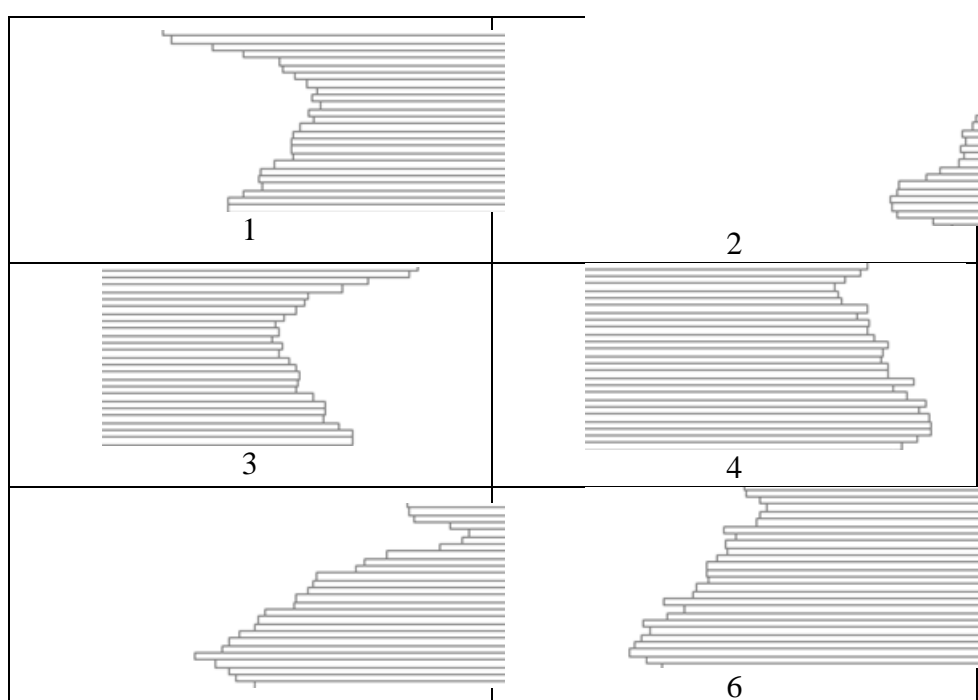
Возможные модификации задачи:

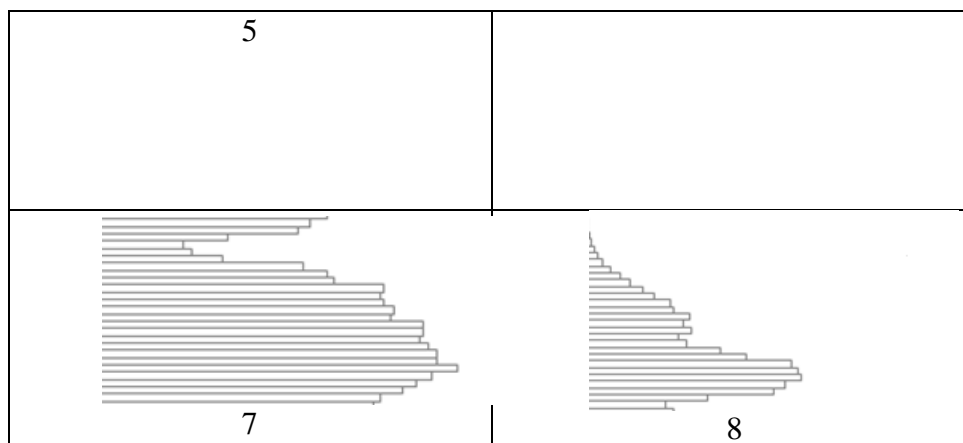
- различные комбинации стран по уровню экономического развития;
- представление ВВП не по отраслевой структуре, а по источникам формирования (инвестиции, внутреннее потребление, профицит торгового баланса);
- привнесение элементов динамики показателя (например, сопоставление с историческими данными для анализа пространственных тенденций развития);
- прочие дополнительные вопросы (например, назвать отрасли, вносящие основной вклад в формирование ВВП, и т.п.).

Система оценивания: за верное соотнесение и аргументацию – 7 баллов

Вариант 8 (9-11 класс)

Соберите возрастную-половую пирамиду населения России (2014 г.) из фрагментов «пазла» на рисунке, заполнив таблицу.





Номер фрагмента на рисунке	На месте какого фрагмента должен располагаться (указать номер)
1	
2	
3	
4	
5	
6	
7	
8	

Система оценивания: за верно заполненную таблицу – 4 балла.

Задачи, предусматривающие географический анализ литературных произведений

Прочитайте стихотворение и ответьте на вопросы.

Вариант 1

*X – это природы каприз!
 Представьте, X создана из
 Горячих ключей, ледников и огня,
 Полярных ночей и полярного дня,
 Вулканов, что внутренним жаром объаты,
 А сверху закованы в снежные латы
 (А горы постарше, как старые бабки,*

*Закутаны в снежные шали и шапки),
Из гейзеров, вверх устремившихся, из
Больших водопадов, стекающих вниз,
Из теплой зимы и холодного лета...
Ах, как изумительно вместе всё это!*

*Что можно сравнить с этой дивной страной?
Ну, разве – большой холодильник в парной!*

- 1) Какой географический объект обозначен как X?
- 2) Какие природные особенности X привели к формированию вулканов и гейзеров?
- 3) Почему вулканы, которые «внутренним жаром объаты», покрыты снегами?

Система оценивания: за правильный анализ произведения – 6 баллов.

Вариант 2

*Гонимы вешними лучами,
С окрестных гор уже снега
Сбежали мутными ручьями
На потопленные луга.
Улыбкой ясною природа
Сквозь сон встречает утро года;
Синея блещут небеса.
Еще прозрачные, леса
Как будто пухом зеленеют.
Пчела за данью полевой
Летит из кельи восковой.
Долины сохнут и пестреют;
Стада шумят, и соловей
Уж пел в безмолвии ночей.*

- 1) О каком состоянии природы пишет А.С. Пушкин? Какие процессы происходят в этом состоянии?

- 2) Охарактеризуйте соотношение основных составляющих радиационного и водного баланса территории в этот период.
- 3) Какие виды хозяйственной деятельности типичны для описанной территории? Что ограничивает использование?

Система оценивания: за правильный анализ произведения – 8 баллов.

Вариант 3

*Есть в осени первоначальной
Короткая, но дивная пора —
Прозрачный воздух, день хрустальный,
И лучезарны вечера...*

*Где бодрый серп гулял и падал колос,
Теперь уж пусто все — простор везде, —
Лишь паутины тонкий волос
Блестит на праздной борозде...*

*Пустеет воздух, птиц не слышно боле,
Но далеко еще до первых зимних бурь —
И льется чистая и теплая лазурь
На отдыхающее поле...*

- 1) Какое явление, типичное для осени средних широт, описывает Ф. И. Тютчев?
- 2) С какими атмосферными процессами связано это явление?

Система оценивания: за правильный анализ произведения – 5 баллов.

Вариант 4

*Степные просторы, зелёные горы,
Крутые изгибы стремительных рек...
Орлиные стаи и дали без края —
Х золотой в моём сердце навек!*

*Багряные зори, пшеничное море,
Страды урожайной могучий разбег.
Друзья трудовые, сердца огневые –
X золотой в моём сердце навек!*

- 1) О каком субъекте азиатской части РФ пишет Ц.С. Солодарь?
- 2) Какой топоним должен быть написан вместо X?
- 3) Объясните, по каким признакам вы определили этот регион.
- 4) Почему здесь сформировалось «пшеничное море»?

Система оценивания: за правильный анализ произведения – 8 баллов.

Вариант 5

*Край слезы янтарной
Колосист и зелен,
Где водой солёной
Бьёт прибой о берег!*

*О былых сраженьях,
О победах метких...
Сага снов таится
На колючих ветках.*

*На просторах синих
Рябь волны искрится,
Чаек белоснежных
Хоровод резвится.*

*Мужеством, отвагой,
В той борьбе горячей,
Кровью завоёван
Мир наш настоящий!*

*На утёсе дальнем
Под морскую песню
Стонут, вспоминая,
Сосны в поднебесье*

*Край ты мой янтарный! –
Красочен и зелен –
Памятью народной
Будь благословенен!*

- 1) О каком субъекте РФ пишет С.В. Скуратова?
- 2) Какие особенности промышленности и природы выделены края в стихотворении?
- 3) О каких исторических событиях идет речь в стихотворении?

Система оценивания: за правильный анализ произведения – 8 баллов.

Задача картографического содержания с элементами картометрии (8–11 классы); к условию задачи необходимо приложить фрагмент топографической карты масштаба 1:10000 – 1:25000 размером около 1/3 листа А4.

Вариант 1

Определите по фрагменту топографической карты:

- ее масштаб (по заданному расстоянию на местности между двумя объектами на карте);
- длину географической секунды по параллели и меридиану в метрах (через масштаб), объяснить разницу;
- определить расположение (по сторонам света: восточнее, севернее и пр.) одной точки относительно другой;
- географические координаты географических объектов;
- расстояния между двумя точками, площади объектов (по масштабу);
- объем (по масштабу и высоте сечения);
- измерить угол между двумя объектами из заданной точки (по транспортиру);
- определить абсолютную высоту точки, превышение одной точки над другой (по высоте сечения);
- крутизну склона (1. через заложение, 2. по формуле);

Модификация

Усложнить задание можно, задав следующие вопросы:

- Найдите самое удобное место для строительства вертолетной площадки. Условия - размер не менее 300м x 300м, близко к транспортным путям, близко к населенному пункту, минимальный объем земляных работ (срыть/выкопать), который надо подсчитать приблизительно.
- Отметьте на карте место в заливе, где можно построить дамбу, затратив на её сооружение наименьшее количество материала.
- Рассчитайте объем камня, гравия и песка (в м³), который потребуется для отсыпки дамбы, если она будет иметь форму параллелепипеда, а ширина дамбы составит 6 м.

Система оценивания: за каждый элемент задания – по 1-2 балла.

Вариант 2

Изучите территорию по топографической карте и ответьте на вопросы.

- каких притоков у реки больше – левых или правых;
- симметричны ли борта долин, склоны холмов;
- на каком берегу расположен город, какими путями к нему можно добраться;
- судоходна ли река, можно ли ее перейти туристическому отряду (мост, брод);
- населенные пункты с какой численностью населения преобладают на территории, какой из них самый крупный;
- одинакова ли плотность дорог на севере и юге карты;
- развито ли на территории сельское хозяйство;
- какие объекты промышленности функционируют;

Система оценивания: за каждый элемент задания – по 1-2 балла.

Задачи на краеведческом материале

Вариант 1. География родного города (9-11 класс). Участникам предоставляется космический снимок с изображением населенного пункта или его части.

На представленном снимке выделите функциональные зоны вашего города, назовите главные объекты (предприятия, культурные объекты и др.) каждой из зон и объясните, какие факторы определяют расположение функциональных зон.

Система оценивания: за верно выделенные зоны и названные объекты – 6 баллов.

Вариант 2. География родного региона (9-11 классы). Участникам предоставляется космический снимок с изображением родного региона (области, района, поселения).

На представленном снимке выделите участки с разными типами землепользования, охарактеризуйте особенность использования земель в пределах участков и объясните, какие факторы влияют на расположение зон с разным типом землепользования.

Система оценивания: за верно выделенные типы землепользования и ответы на вопросы – 6 баллов.

Вариант 3. География родного города (6-11 классы).

Как под воздействием хозяйственной деятельности изменяется природная среда в вашем городе? Какие процессы вызывает эта деятельность и к каким последствиям она приводит? Приведите конкретные примеры. Какие еще изменения природы в городах (не представленные в вашем городе) могут быть вызваны человеком?

Система оценивания: за структурированный и верный ответ – 6 баллов.

7. Описание необходимого материально-технического обеспечения и перечень справочных материалов, средств связи и электронно-вычислительной техники, разрешенных к использованию во время проведения школьного и муниципального этапов Олимпиады

Материально-техническое обеспечение школьного и муниципального этапов Олимпиады включает:

- помещения (классы, кабинеты), в которых участники при выполнении заданий могли бы сидеть по одному за партой;
- помещение для проверки работ;
- оргтехнику (компьютер, принтер, копир) и бумагу для распечатки заданий и листов ответов (по количеству участников);
- листы для ответов (по количеству участников);
- комплекты **одинаковых** атласов или географических карт для выполнения заданий (если это необходимо).

Письменные принадлежности, а также (при необходимости) линейки, транспортиры, непрограммируемые калькуляторы участники приносят с собой.

При проведении конкурса знатоков необходима аудитория, вмещающая всех желающих присутствовать зрителей и участников самого конкурса. Аудитория должна быть оснащена аудиовизуальным комплексом (мультимедиапроектор, выдающий изображение достаточной яркости, чёткости и контрастности; экран, соответствующий размеру аудитории; при необходимости – звукоусиливающая аппаратура с нужным количеством микрофонов; пронумерованные листы ответов для участников).

Участникам муниципального и школьного этапов Олимпиады **запрещено** пользоваться во время выполнения заданий своими предметными тетрадями, справочной литературой, учебниками, атласами (если они не одинаковые со всеми участниками), любыми электронными устройствами, служащими для передачи, получения или накопления информации. Возможно использование школьных атласов, оговоренных в разделе 3 данных рекомендаций.

8. Список литературы и ресурсов в сети Интернет для использования при составлении заданий школьного и муниципального этапов

Основные источники (сборники олимпиадных задач и методические пособия)

1. Богачев Д.В., Даньшин А.И., Кириллов П.Л., Лев И.А., Мозгунов Н.А., Наумов А.С., Соколова Д.В. Олимпиадные задания по географии. Полевые маршруты и практические задания на местности. 9-11 классы. М.: Русское слово, 167 с.
2. Всероссийская олимпиада школьников по географии. Методическое пособие. / Сост. А.С. Наумов. – М.: АПК и ППРО, 2005
3. География: от урока к экзамену: Сб. задач: Книга для учителя. / Под ред. А.С. Наумова. – М.: Просвещение, 1999.
4. Даньшин А. И., Денисов Н. Б., Климанов В. В., Наумов А. С., Холина В.Н., Щеголев А.В. Задачи по географии: Учебно–методическое пособие / Под ред. А.С. Наумова. — М.: МИРОС, 1993.
5. Кунха С., Наумов А.С. Как готовиться к олимпиаде по географии. По материалам олимпиад National Geographic и Всероссийской олимпиады. М.: Аст: Астрель, 2008.
6. Наумов А.С. География. Олимпиады. М.: Дрофа, 2011.
7. Олимпиады по географии. 6-11 кл.: Метод. пособие / Под ред. О.А. Климановой, А.С. Наумова. – М.: Дрофа, 2002.

Дополнительные источники (публикации отдельных подборок задач, словари, справочники, учебные пособия)

8. IV Международная олимпиада по географии: письменный тест // География. 1999. № 48.
9. Агафонов В.К. Настоящее и прошлое Земли. Общедоступная геология и минералогия. Книговек, 2014, 336 с.
10. Агеева Р.А. Как появились названия рек и озер. Популярная гидродинамика. АСТ-Пресс, 2012, 288 с.
11. Акимушкин И. Причуды природы. - М: Мысль, 1981.
12. Алисов Б.П., Полтараус Б.В. Климатология. 2-е изд., перераб. и доп. М. : Издательство Московского университета, 1974.
13. Алисов Н.В., Хореев Б.С. Экономическая и социальная география мира (общий обзор): Учебник. М., 2000.
14. Аллаби М. Иллюстрированный атлас. Земля. Махаон, 2015, 200 с.
15. Амбурцев Р.А., Богачев Д.В., Жеренков А.Г., Даньшин А.И., Исаченко Г.А., Кириллов П.Л., Лев И.А., Лобжанидзе А.А., Лысенко А.В., Мазеин Н.В., Наумов А.С.,

- Панин А.В., Соколова К.А., Усков В.А. Всероссийская олимпиада школьников по географии. Задания третьего (тестового) тура. География в школе, № 8, 2013. - с. 42-44.
16. Амбурцев Р.А., Богачев Д.В., Жеренков А.Г., Даньшин А.И., Исаченко Г.А., Кириллов П.Л., Усков В.А., Лев И.А., Лобжанидзе А.А., Лысенко А.В., Мазеин Н.В., Наумов А.С., Панин А.В., Соколова К.А. Задания тестового тура и анализ ответов школьников. География и экология в школе XXI века, № 6, 2013. - С. 69-73.
17. Амбурцев Р.А., Богачев Д.В., Лобжанидзе А.А., Варенцов М.И., Кириллов П.Л., Лев И.А., Исаченко Г.А., Наумов А.С., Лысенко А.В., Жеренков А.Г., Кингсеп К.А., Соколова Д.В. Задания тестового тура XXIII Всероссийской олимпиады школьников по географии // География и экология в школе XXI века, 2014, № 7, С. 64-67
18. Андреев М.Д. Геосферы Земли и геоэкология. Спутник+, 2016, 160 с.
19. Андреев М.Д. Геоэкология и географическая оболочка Земли. Спутник+, 2014, 232 с.
20. Антонова Л. В. Удивительная география. – М.: ЭНАС, 2009.
21. Баландин Р. К., Маркин В. А. Сто великих географических открытий. – М.: Вече, 2000, 480 с.
22. Барина И.И., Наумов А.С. XII Всероссийская олимпиада школьников по географии: заключительный этап // География и экология в школе XXI века, № 6, 2013. - С. 35-41.
23. Барсов Н.П. Очерки русской исторической географии. География Начальной летописи. Кучково поле, 2012, 336 с.
24. Белан Л.Г., Гречкина Ю.А., Торопова Л.Г. Предметные олимпиады 6-11 класс. География. ФГОС. Учитель, 2016, 111 с.
25. Белаш Н.Ю., Даньшин А.И., Денисов Н.Б., Климанов В.В., Климанова О.А., Наумов А.С. Задачи олимпиад по географии – 95. Экспериментальное учебное пособие. Под ред. А. С. Наумова. — М.: МИРОС, 1996.
26. Белаш Н.Ю., Даньшин А.И., Денисов Н.Б., Климанов В.В., Климанова О.А., Наумов А.С. Московская городская олимпиада по географии 1996 года // География. 1996. №16, 17.
27. Белаш Н.Ю., Климанов В.В., Климанова О. А. Московская областная олимпиада школьников 1997 года // География. 1997. № 16.
28. Белаш Н.Ю., Климанов В.В., Климанова О.А. Московская областная олимпиада школьников 1998 года // География. 1998. № 13.
29. Белозеров В.С., Даньшин А.И., Кириллов П.Л., Лев И.А., Наумов А.С. Задания II тура (практического) // География и экология в школе XXI века. 2007, №6, С. 57-65.

30. Богачев Д.В. Лысенко А.В., Наумов А.С., Усков А.А., Кириллов П.Л., Мазеин Н.В., Варенцов М.И. Задания III, тестового тура XX Всероссийской олимпиады школьников по географии // География и экология в школе XXI века, 2011, № 6, С. 75-77.
31. Богачев Д.В., Данилов В.А., Даньшин А.И., Кириллов П.Л., Лев И.А., Мозгунов Н.А., Наумов А.С., Соколова Д.В. Всероссийская олимпиада школьников по географии. Задания II (практического) тура География в школе, № 9. - с. 59-64.
32. Богачев Д.В., Данилов В.А., Даньшин А.И., Кириллов П.Л., Лев И.А., Мозгунов Н.А., Наумов А.С., Соколова Д.В. Задания практического тура и анализ ответов школьников // География и экология в школе XXI века, № 6, 2013. - С. 59-68.
33. Богучарсков В.Т. История географии. Академический проект, 2006, 560 с.
34. Болысов С.И., Даньшин А.И., Денисов Н.Б., Климанов В.В., Наумов А.С. Московская городская олимпиада по географии // География. 1995. № 28, 43.
35. Бусыгина И.М. Политическая география. Формирование политической карты мира. Проспект, 2010, 384 с.
36. Варенцов М.И., Кириллов П.Л., Лысенко А.В., Мазеин Н.В., Наумов А.С., Усков В.А. Задания III (тестового) тура 2011 г. // География в школе, 2011, №10, С. 37-39.
37. Витковский О.В. География промышленности зарубежных стран: Учебное пособие. М., 1997.
38. Власова Т.В., Аршинова М.А. Ковалева Т.А.. Физическая география материков и океанов: учебное пособие для студ. высш. пед. учеб. заведений. Издательский центр «Академия», 2007
39. Гальчук А.П. Удивительные природные явления. Эксмо, 2012, 368 с.
40. Генш К. Погода планеты Земля. АСТ, 2006, 416 с.
41. География России: Энциклопедический словарь. М.: Научное издательство «Большая Российская энциклопедия», 1998, 800с.
42. Гладкий Ю.Н., Сухоруков В.Д. Общая экономическая и социальная география. Академия, 2013.
43. Голубчик М.М., Ноносков А.М. и др. Экономическая и социальная география. Владос, 2004, 400 с.
44. Голубчиков Ю.Н. Основы гуманитарной географии. ИНФРА-М, 2011, 364 с.
45. Гриневецкий С.Р., Зонн И.С., Жильцов С.С. Черноморская энциклопедия. Международные отношения, 2015, 664 с.
46. Грюневальд О., Бардинцефф Ж.-М. Вулканы. Эксмо, 2013, 192 с.
47. Гулевская Л.А. Истрия Земли: прошлое и настоящее нашей планеты. Эксмо, 2012, 240 с.

48. Даньшин А.И., Денисов Н. Б., Климанов В. В. Наумов А. С. Задачи для школьных олимпиад по географии // География в школе. 1994. № 5. С. 67—68.
49. Даньшин А.И., Жеренков А.Г., Кириллов П.Л., Лобжанидзе А.А., Лысенко А.В., Мазеин Н.В., Наумов А.С., Панин А.В. Усков В.А. Задания III (тестового) тура // География в школе, №10, 2012. С. 58-60.
50. Даньшин А.И., Жеренков А.Г., Кириллов П.Л., Мазеин Н.В., Наумов А.С. Задания I (теоретического) тура // География в школе, №9, 2012. С. 53-59.
51. Даньшин А.И., Жеренков А.Г., Кириллов П.Л., Мазеин Н.В., Наумов А.С. Задания первого (теоретического) тура 2010 г. // География в школе, 2010, №7, с. 52-58.
52. Даньшин А.И., Жеренков А.Г., Кириллов П.Л., Мазеин Н.В., Наумов А.С. Задания второго (практического) тура 2010 г. // География в школе. 2010, №9, С. 59-62
53. Даньшин А.И., Жеренков А.Г., Кириллов П.Л., Наумов А.С., Богачев Д.В., Мазеин Н.В. Задания I (теоретического) тура 2011 г.// География в школе, 2011, №8, 2011, С. 45-51.
54. Даньшин А.И., Кириллов П. Л., Климанова О. А., Наумов А.С., Панин А.В. Московская городская олимпиада по географии. – Открытая олимпиада МГУ 2000 г. // География. 2001. № 16.
55. Даньшин А.И., Кириллов П.Л. и др. Задания 1 теоретического тура // География в школе. 2009. № 7. С. 49-58.
56. Даньшин А.И., Кириллов П.Л. и др. Задания 2 практического тура // География в школе. 2009. № 8. С. 48-52.
57. Даньшин А.И., Кириллов П.Л., Жеренков А.Г., Лев И.А., Наумов А.С., Платонов П.Л. Задания II (практического) тура 2011 г. // География в школе, 2011, №9, С. 52-57.
58. Даньшин А.И., Кириллов П.Л., Жеренков А.Г., Лев И.А., Наумов А.С., Платонов П.Л. Задания II, практического тура XX Всероссийской олимпиады школьников по географии // География и экология в школе XXI века, 2011, № 6, С. 65-74.
59. Даньшин А.И., Кириллов П.Л., Мазеин Н.В., Наумов А.С., Панин А.В. Задания I тура // География и экология в школе XXI века. 2007, №6, С. 49-56.
60. Даньшин А.И., Кириллов П.Л., Наумов А.С., Мазеин Н.В., Лысенко А.В., Жеренков А.Г. Задания I, теоретического тура XXI Всероссийской олимпиады школьников по географии // География и экология в школе XXI века, № 6, 2012. С. 64-75.
61. Даньшин А.И., Климанов В.В., Наумов А.С. Конкурс знатоков географии // География в школе. 1994. № 6. С. 70—74.
62. Даньшин А.И., Климанова О.А., Наумов А.С. Московская городская олимпиада по географии — Открытая олимпиада МГУ 1999 года // География. 1999. № 5.

63. Демографический энциклопедический словарь. М.: Советская энциклопедия, 1985.
64. Денисов Н. Б., Наумов А. С. Задачи школьных олимпиад // География в школе. 1991. № 2. С. 69—72.
65. Еремина В.А., Спрялин А.Н., Притула Т.Ю. Практикум по физической географии материков и океанов. Владос, 2005, 255 с.
66. Заповедники мира. Аванта+, 2008, 184 с.
67. Заповедники России. Аванта+, 2009, 184 с.
68. Зинченко Н.Н. География. Интерактивные формы работы с учащимися 6-8 классов. Продуктивный уровень. Учитель, 2014, 178 с.
69. Зонн И.С., Жильцов С.С., Костяной А.Г. и др. Балтийское море. Энциклопедия. Международные отношения, 2015, 576 с.
70. Зонн И.С., Костяной А.Г. Японское море. Энциклопедия. Международные отношения, 2015, 424 с.
71. Зырянов А. И., Иванова М. Б., Казаков Б. А., Котельникова Г. И., Лядова А. Г., Циберкин Н. Г. Подготовка заданий областной олимпиады школьников // Университеты в формировании специалиста XXI века. Том I. Общие проблемы университетского образования: итоги и прогнозы на рубеже нового тысячелетия. Материалы Международной научно-практической конференции. Пермь, 1999.
72. Иванова М. Б. Пермская краевая олимпиада школьников по географии // География для школьников. № 2. 2009.
73. Иванова М. Б. Февральские номера: «Материалы и задания можно использовать как в школьной, так и вузовской практике» // География. Еженедельная методическая газета для учителей географии, экологии и природоведения. 2003. № 13.
74. Иванова М. Б., Бразгина Н. Г. Пермская областная олимпиада школьников по географии: структурный и территориально-диагностический аспекты // Территориальные общественные системы: проблемы делимитации, управления, развития. Материалы международной научно-практической конференции. Пермь, 2005.
75. Иванова М. Б., Котельникова Г. И., Орлова А. Г. Пермская краевая олимпиада школьников по географии: 2007/08 учебный год // География в школе. № 5. 2009. (начало).
76. Иванова М. Б., Котельникова Г. И., Орлова А. Г. Пермская краевая олимпиада школьников по географии: 2007/08 учебный год // География в школе. № 6. 2009. (окончание).
77. Иванова М. Б., Котельникова Г. И., Орлова А. Г., Постников Д. А., Циберкин Н. Г. Задания II (районного / городского) этапа всероссийских предметных олимпиад школьников: 2007/08 учебный год // География в школе. № 4. 2009.

78. Иванова М. Б., Орлова А. Г., Циберкин Н. Г., Котельникова Г. И., Казаков Б. А. Географические задачи. Учебный практикум / Под общ. ред. М. Б. Ивановой. Пермь, 2004.
79. Иванова М. Б., Циберкин Н. Г. Об опыте проведения школьных и студенческих олимпиад по географии в Пермском госуниверситете // Проблемы географии Урала и сопредельных территорий. Материалы региональной научно-практической конференции. Челябинск, 2004.
80. Иванова М. Б., Циберкин Н. Г., Орлова А. Г., Казаков Б. А., Котельникова Г. И. Географические задачи как один из вариантов олимпиадных заданий // География и регион. VII. Географическое и экологическое образование в школе и вузе. VIII. Картография и геоинформатика. Материалы Международной научно-практической конференции. Пермь, 2002.
81. Иванова М. Б., Циберкин Н. Г., Орлова А. Г., Казаков Б. А., Котельникова Г. И. Об опыте проведения студенческой олимпиады по географии в Пермском университете // География и регион. VII. Географическое и экологическое образование в школе и вузе. VIII. Картография и геоинформатика. Материалы Международной научно-практической конференции. Пермь, 2002.
82. Иванова М. Б., Циберкин Н. Г., Орлова А. Г., Казаков Б. А., Котельникова Г. И. Пермская областная олимпиада по географии // География. Еженедельная методическая газета для учителей географии, экологии и природоведения. 2003. № 25-26.
83. Иванова М. Б., Циберкин Н. Г., Постников Д. А., Орлова А. Г., Котельникова Г. И. Готовимся к олимпиаде. Дистанционный этап // География для школьников. № 3. 2008.
84. Иванова М.Б. Олимпиада школьников как форма работы с одаренными детьми (на примере многопредметной олимпиады «Юные таланты» по предмету «География») // Преподавание географии в условиях введения ФГОС. Материалы всероссийской конференции учителей географии. Ярославль, 2015.
85. Иванова М.Б., Циберкин Н.Г. , Постников Д.А., Орлова А.Г., Лучников А.С. Задания отборочного этапа олимпиады «Юные таланты. География» // География для школьников. № 3. 2013.
86. Иванова М.Б., Циберкин Н.Г. , Постников Д.А., Орлова А.Г., Лучников А.С. Многопредметная олимпиада пермского государственного университета «Юные таланты» по предмету «География». Расчетные географические задачи. логические географические задачи. Устный тур очного этапа олимпиады // География для школьников. № 2. 2014.
87. Иванова М.Б., Циберкин Н.Г. , Постников Д.А., Орлова А.Г., Лучников А.С. Задания отборочного этапа многопредметной олимпиады Пермского государственного университета «Юные таланты» // География для школьников. № 1. 2015.

88. Иванова М.Б., Циберкин Н.Г., Постников Д.А., Орлова А.Г., Лучников А.С. Географические задачи письменного тура очного этапа многопредметной олимпиады Пермского государственного университета «Юные таланты» // География для школьников. № 2. 2015.
89. Иванова М.Б., Циберкин Н.Г., Постников Д.А., Орлова А.Г., Лучников А.С. Задания II (муниципального) этапа Всероссийской предметной олимпиады школьников. 2014/2015 учебный год // География в школе. № 3. 2016.
90. Иванова М.Б., Циберкин Н.Г., Постников Д.А., Орлова А.Г., Котельникова Г.И. Задания II (муниципального) этапа Всероссийской предметной олимпиады школьников. 2010/11 учебный год (г. Пермь) // География в школе № 6. 2011.
91. Иванова М.Б., Циберкин Н.Г., Постников Д.А., Орлова А.Г., Лучников А.С. Олимпиада Пермского государственного университета // География для школьников. № 1. 2011. (начало).
92. Иванова М.Б., Циберкин Н.Г., Постников Д.А., Орлова А.Г., Лучников А.С. Олимпиада Пермского государственного университета // География для школьников. № 2. 2011. (окончание).
93. Иванова М.Б., Циберкин Н.Г., Постников Д.А., Орлова А.Г., Лучников А.С. Задания Пермской краевой олимпиады по географии // География в школе. № 8. 2012. (начало).
94. Иванова М.Б., Циберкин Н.Г., Постников Д.А., Орлова А.Г., Лучников А.С. Задания Пермской краевой олимпиады по географии // География в школе. № 8. 2012. (окончание).
95. Иванова М.Б., Циберкин Н.Г., Постников Д.А., Орлова А.Г., Лучников А.С. Многопредметная олимпиада Пермского государственного университета «Юные таланты» по предмету «География» // География для школьников. № 1. 2013. (окончание).
96. Иванова М.Б., Циберкин Н.Г., Постников Д.А., Орлова А.Г., Лучников А.С. Многопредметная олимпиада Пермского государственного университета «Юные таланты» по предмету «География» // География для школьников. № 4. 2012. (начало).
97. Иллюстрированный атлас географических открытий. Махаон, 2015, 270 с.
98. Иллюстрированный атлас мира. Махаон, 2015, 184 с.
99. Кароль И.К., Киселев А.А. Парадоксы климата. Ледниковый период или обжигающий зной? АСТ-Пресс, 2013, 288 с.

100. Кингсеп К.А., Алексеенко Н.А., Богачев, Д.В., Варенцов М.И., Жеренков А.Г., Кириллов П.Л., Лев И.А., Лобжанидзе А.А., Лысенко А.В., Мазеин Н.В., Наумов А.С. Задания III (тестового) тура // География в школе, 2014, № 10, С. 58-59
101. Кириллов П.Л., Богачев Д.В., Жеренков А.Г., Исаченко Г.А., Кингсеп К.А., Лев И.А., Ложкин И.В., Лысенко А.В., Мозгунов Н.А., Наумов А.С., Платонов П.Л., Тюрин А.Н. XXIII Всероссийская олимпиада школьников по географии. Задания II (практического) тура // География в школе, 2014, № 10, С. 53-57
102. Кириллов П.Л., Лев И.А., Исаченко Г.А., Наумов А.С., Лысенко А.В., Жеренков А.Г., Богачев Д.В., Тюрин А.И., Ложкин И.В., Кингсеп К.А., Мозгунов Н.А., Платонов П.Л. Задания практического тура XXIII Всероссийской олимпиады школьников по географии // География и экология в школе XXI века, 2014, № 7, С. 53-63
103. Климанов В.В., Лысак О.А. Московская областная олимпиада: районный тур // География. 1995. № 11.
104. Климанов Викт.В., Климанов Вл.В. Земли и страны: Учебное пособие по географии. – М.: Московский лицей, 1996
105. Колбовский Е.Ю. Изучаем природу в городе. М.: Академия Развития, 2006.
106. Котляков В.М., Комарова А.И. География. Понятия и термины: пятиязычный академический словарь. М. Наука, 2007.
107. Кравцова В.И. Космические снимки и экологические проблемы нашей планеты. М.: ИТЦ «Сканекс», 2011.
108. Краснослободцев В.П., Мазеин Н.В. Конкурс знатоков// География и экология в школе XXI века. 2004, №2, с. 64-68
109. Кучер Т. В. География для любознательных: 6-10 кл. – М.: Дрофа, 1996.
110. Любушкина С.Г., Пашканг К.В. Естествознание: Землеведение и краеведение. Владос, 2002, 456 с.
111. Магидович В. И., Магидович И.П. Географические открытия и исследования XVIII-XVIII веков. Центрополиграф, 2004, 495 с.
112. Мазеин Н.В., Наумов А.С., Фаддеев А.В. Конкурс знатоков // География для школьников», №4. С. 25-30.
113. Максаковский В.П. Географическая картина мира – Ч. I: Общая характеристика мира. Дрофа, 2009, 497 с.
114. Максаковский В.П. Географическая картина мира. – Ч. II. Региональная характеристика мира. Дрофа, 2007, 480 с.
115. Максаковский В.П. Литературная география. М.: Просвещение, 2006

116. Максаковский В.П. Общая экономическая и социальная география. Курс лекций. В 2-х частях. Часть 1. Владос, 2009, 367 с.
117. Максаковский В.П. Общая экономическая и социальная география. Курс лекций. В 2-х частях. Часть 2. Владос, 2009, 525 с.
118. Маневич И.А., Шахов М.А. Самые знаменитые чудеса природы. М.: Белый город, 2010.
119. Мироненко Н. С. Страноведение: Теория и методы: Уч. пособие для вузов. М.: Аспект Пресс, 2001. – 268 с.
120. Мироненко Н.С. Введение в географию мирового хозяйства. Международное разделение труда. Аспект-Пресс, 2006, 239 с.
121. Михайлов В.Н., Добровольский А.Д., Добролюбов С.А. Гидрология. Высш.школа, 2007, 463 с.
122. Михайлов И.Е. Литературная география в школе. Дидактический материал для учителей географии. 6-10 классы. Вако, 2014, 128 с.
123. Многопредметная олимпиада "Юные таланты" по предмету "География": 2007-2010 гг.: учебно-методическое пособие/ Под ред. М.Б. Ивановой. Пермь: Перм. гос. нац. исслед. ун-т, 2014.
124. Многопредметная олимпиада «Юные таланты» по предмету «география»: 2010–2012 гг.: Учебно-методическое пособие / под ред. М.Б. Ивановой. Пермь, 2015.
125. Надеждин Н.Я. Энциклопедия географических открытий. Звонница-МГ, 2008, 520 с.
126. Народонаселение: Энциклопедический словарь М.: Большая Российская энциклопедия, 1994.
127. Наумов А.С., Мазеин Н.В., Фаддеев А.М. Конкурс знатоков// География для школьников. 2009, №4, с. 25-30.
128. Наумов А.С. Всероссийская олимпиада школьников по географии: итоги 20-летия // География в школе, 2011, №2, С. 26-34.
129. Наумов А.С. Задание 5 (задания первого тура XVI Всероссийской олимпиады по географии) // География. №22 (845) 2007, С. 38-41.
130. Наумов А.С. Лучшие задания теоретических туров // География и экология в школе XXI века. 2011, № 4, С. 52-61.
131. Наумов А.С. Международная олимпиада по географии // География в школе, 2011, №1, С. 33-37.
132. Наумов А.С. Об итогах XXIII Всероссийской олимпиады школьников по географии 2014 г // География и экология в школе XXI века, 2014, № 6, С. 42-53

133. Наумов А.С. Олимпиады по географии: особенности заданий и подготовка школьников // Известия Оренбургского отделения Русского географического общества, 2014, № 8(41), С. 8-10
134. Наумов А.С. Развитие олимпиад школьников по географии и географическое образование в России // География и экология в школе XXI века, 2011, № 4, С. 8-15.
135. Наумов А.С., Сунгатуллин Р.Ф. Международный чемпионат по географии – 2009 // География в школе, №3, 2010, С. 48-52.
136. Наумов А.С., Богачев Д.В., Соколова К.А., Лысенко А.В., Усков В.А., Мазеин Н.В. Задания III, тестового тура XXI Всероссийской олимпиады школьников по географии // География и экология в школе XXI века, № 7, 2012. С. 75-77.
137. Наумов А.С., Жеренков А.Г., Исаченко А.Г., Кириллов П.Л., Мазеин Н.В., Соколова К.А., Соколова Д.В. Всероссийская олимпиада школьников по географии. Задания I (теоретического) тура География в школе, № 8, 2013. - с. 35-41.
138. Наумов А.С., Жеренков А.Г., Исаченко Г.А., Кириллов П.Л., Мазеин Н.В., Соколова К.А., Соколова Д.В. Задания теоретического тура и анализ ответов школьников География и экология в школе XXI века, № 6, 2013 - С. 42-58.
139. Наумов А.С., Соколова Д.В. Теоретические задачи Всероссийской олимпиады по географии // География в школе, 2011, №2, С. 35-44.
140. Наумов А.С., Богачев Д.В., Лобжанидзе А.А., Барина И.И., Лысенко А.В., Исаченко Г.А., Жеренков А.Г., Кингсеп К.А., Кириллов П.Л., Варенцов М.И. Задания теоретического тура и анализ ответов школьников // География и экология в школе XXI века, 2014, № 6, С. 54-76
141. Наумов А.С., Исаченко Г.А., Кириллов П.Л., Варенцов М.И., Кингсеп К.А., Жеренков А.Г., Барина И.И., Лобжанидзе А.А., Соколова Д.В. XXIII Всероссийская олимпиада школьников по географии. Задания I (теоретического) тура // География в школе, 2015, № 9, С. 55-60
142. Наумов А.С., Холина В.Н., Родионова И.А. География. Углубленный уровень. Атлас. М.: Дрофа, 2015, 80 с.
143. Наумов А.С., Холина В.Н., Родионова И.А. Социально-экономическая география мира: Справочное пособие. М.: Дрофа, 2009, 72 с.
144. Нехуженко Н.А. Основы ландшафтного проектирования и ландшафтной архитектуры. Питер, 2011, 192 с.
145. Низовский А.Ю. 500 великих путешествий. Вече, 2013, 464 с.
146. Николаенко Д.В. Рекреационная география. Владос, 2003, 288 с.

147. Ниткина Н.А. География. 6-10 классы. Задания школьных олимпиад. Вако, 2015, 128 с.
148. Океан. Последняя тайна земли раскрыта. АСТ, 2015, 512 с.
149. Орлова А. Г. Олимпиада по географии как возможность расширения географического кругозора // Вопросы физической географии и геоэкологии Урала. Пермь, 2000.
150. Острова мира. Аванта+, 2010, 184 с.
151. Пермяков Г.Н. Атмосферные явления природы и их регулирование. Нестор-История, 2012, 100 с.
152. Поспелов Е. М. Географические названия мира: Топонимический словарь. Астрель, 2001, 512 с.
153. Притула Т.Ю., Еремина В.А., Спрялин А.Н. Физическая география материков и океанов. М., 2003.
154. Раковская Э.М., Давыдова М.И. Физическая география России. Часть 1. Владос, 2003, 288 с.
155. Раковская Э.М., Давыдова М.И. Физическая география России. Часть 2. Владос, 2003, 304 с.
156. Раковская Э.М., Кошевой В.А., Давыдова М.И. Практикум по физической географии России. Владос, 2004, 240 с.
157. Родзевич Н. Н. Геоэкология и природопользование. М.: Дрофа, 2003. – 256 с.
158. Родионова И.А. Промышленность мира: территориальные сдвиги во второй половине XX века. М., 2002.
159. Родионова И.А. Экономическая и социальная география мира. Юрайт-Издат, 2012, 693 с.
160. Родионова И.А., Бунакова Т.М. Экономическая география. Московский лицей, 2008, 464 с.
161. Самые красивые места мира. Анаста+, 2009, 312 с.
162. Снигирев В.А. Игры на уроках географии. Методическое пособие. Владос, 2015, 240 с.
163. Социально-экономическая география: понятия и термины. Словарь-справочник. Смоленск: Ойкумена, 2013.
164. Стадник А.Г. Увлекательная география. М.: Феникс, 2016, 268 с.
165. Тарасов Л.В. Атмосфера нашей планеты. Физматлит, 2012, 420 с.
166. Тарасов Л.В. Недра нашей планеты. Физматлит, 2012, 400 с.

167. Территориальная структура хозяйства и общества зарубежного мира. Под ред. А.С. Фетисова, И.С. Ивановой, И.М. Кузиной // Вопросы экономической и политической географии зарубежных стран. Вып. 18. Ойкумена, 2009, 228 с
168. Фокин Д. Приволжье. Большая книга по краеведению. Эксмо, 2012, 240 с.
169. Фокина Л.А. Картография с основами топографии. Владос, 2005, 335 с.
170. Хатчинсон С., Макмиллан Б., Лутьехармс И. Океаны. Иллюстрированный атлас. Махаон, 2015, 240 с.
171. Хромов С.П., Петросянц М.А. Метеорология и климатология. Издательство Московского Университета, 2012, 584 с.
172. Чудеса природы. Аванта+, 2009, 320 с.
173. Чудеса природы. Аванта+, 2012, 184 с.
174. Шемарин А.Г. Атлас великих географических открытий всех времен и народов. АСТ, 2014, 192 с.
175. Энциклопедический географический словарь. Рипол-Классик, 2011, 800 с.

Нормативные документы

176. Приказ Минобрнауки России от 18 ноября 2013 г. № 1252 «Об утверждении Порядка проведения всероссийской олимпиады школьников» // минобрнауки.рф/документы/6763.
177. Приказ Минобрнауки России № 249 от 17 марта 2015 года «О внесении изменений в Порядок проведения всероссийской олимпиады школьников, утвержденный приказом Министерства образования и науки Российской Федерации от 18 ноября 2013 г. № 1252» // минобрнауки.рф/документы/5449.

Источники в сети Интернет

178. Методическая копилка: географические стихотворения <http://www.zanimatika.narod.ru/Nachalka10.htm>
179. Московская городская олимпиада по географии – открытая олимпиада МГУ 2001/2002 г. Избранные задачи. 9-й класс. А.С. Наумов, А.И. Даньшин, П.Л. Кириллов, О.А. Климанова, П.М. Крылов, А.В. Панин // URL: <http://geo.1september.ru/2002/10/6.htm>
180. Московская городская олимпиада по географии – открытая олимпиада МГУ 2001/2002 г. Избранные задачи. 6-й класс. А.С. Наумов, А.И. Даньшин, П.Л. Кириллов, О.А. Климанова, П.М. Крылов, А.В. Панин // URL: <http://geo.1september.ru/2002/08/3.htm>
181. Московская олимпиада школьников по географии // URL: <http://mosgeo.olimpiada.ru/>
182. Олимпиада Пермского государственного национального исследовательского университета «Юные таланты» // URL: <http://olymp.psu.ru/disciplines/geography/home.html>

183. Олимпиада школьников по географии. Портал Русского географического общества // URL: <http://olympiad.rgo.ru/ob-olimpiade/vserossijskaya-olimpiada/>

184. Олимпиада школьников СПбГУ по географии. Факультет географии и геоэкологии. Санкт-Петербургский государственный университет // URL: <http://www.geo.spbu.ru/howto/olymp/geo/>

Статистическая и иная справочная информация для составления заданий в сети Интернет

185. «Демоскоп» (демографические данные) // URL: <http://demoscope.ru/weekly/pril.php>

186. Бюро цензов США // URL: <http://www.census.gov/population/international/data/>

187. Всероссийская перепись населения 2010 г. // URL: http://www.gks.ru/free_doc/new_site/perepis2010/croc/perepis_itogi1612.htm.

188. География. Географический портал // URL: <http://www.geo2000.nm.ru/>

189. Геологическая служба США // URL: <https://www.usgs.gov/>

190. Климатограммы по всему миру // URL: <http://www.klimadiagramme.de>

191. Международное энергетическое агентство // URL: <http://www.iea.org>

192. Организация ООН по промышленному развитию // URL: <http://www.unido.org>

193. Вулканы мира // URL: <http://esgeo.ru/>

194. Всемирный фонд дикой природы // URL: <http://www.wwf.ru/>

195. Погода и климат // URL: <http://www.pogodaiklimat.ru>

196. Половозрастные пирамиды // URL: <http://populationpyramid.net/>

197. Половозрастные пирамиды и образование // URL: <http://www.sciencemag.org/site/special/population/1206964-lutz-f1.xhtml>

198. Рекорды России // URL: http://ruxpert.ru/Рекорды_России

199. Федеральная служба государственной статистики. Регионы России. Социально-экономические показатели // URL: http://www.gks.ru/bgd/regl/b14_14p/Main.htm

200. Список объектов Всемирного наследия ЮНЕСКО // URL: <http://whc.unesco.org/en/list>

201. Справочник Центрального разведывательного управления США (The World Factbook) // URL: <https://www.cia.gov/library/publications/the-world-factbook/index.html>

202. Чудеса природы // URL: <http://nature.worldstreasure.com>

203. Экосистемы мира и физическая география // URL: <http://www.ecosystema.ru/>

204. Материалы по гидрологии, метеорологии и экологии // URL: <http://abratsev.ru/>

205. Журнал «Экология и жизнь» // URL: <http://www.ecolife.ru/>

206. Примечательные места мира // URL: <http://www.geographer.ru/>

207. Портал «Ойкумена» // URL: <http://world.geo-site.ru/>